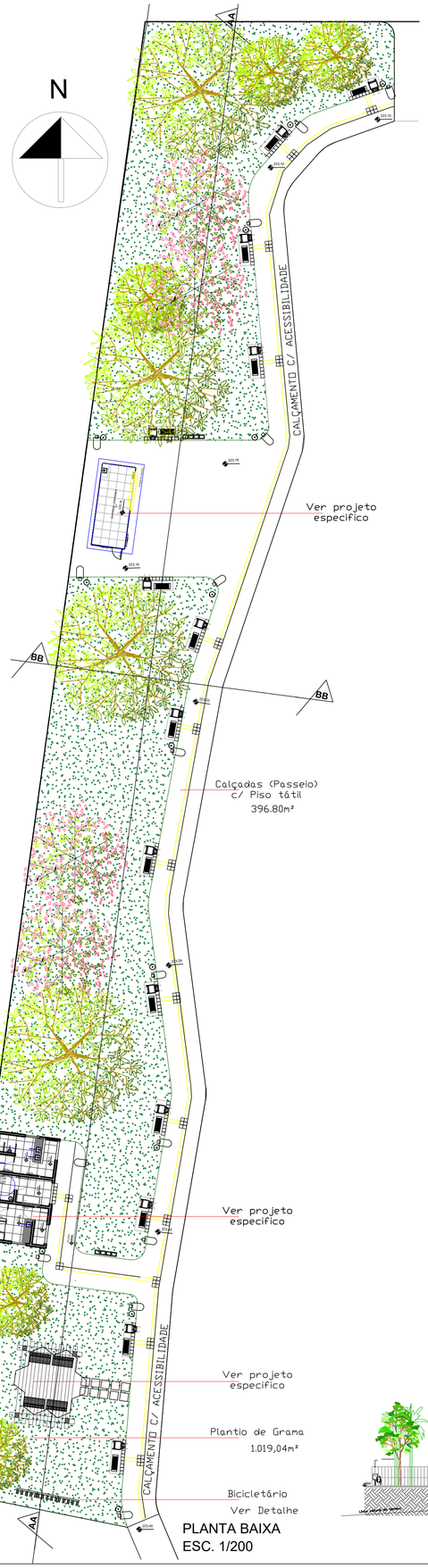

PLANTA BAIXA
ESC. 1/200

DETALHE CALÇADA:

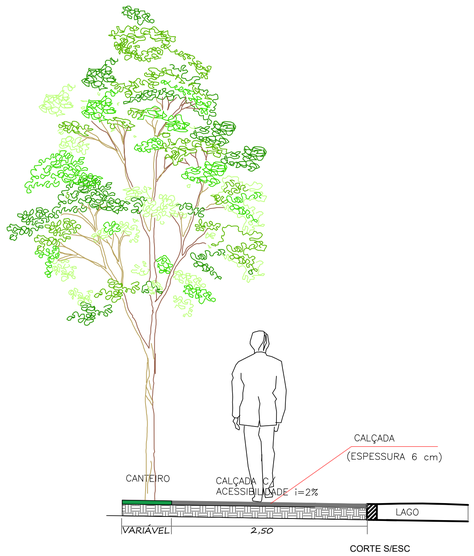

CORTE S/ESC

DETALHE PERGOLADO:

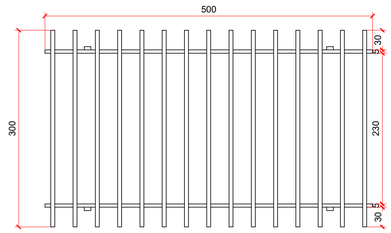

Vista Superior
s/esc

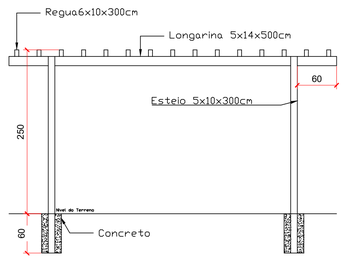

Vista Lateral
s/esc

PLANTA DE SITUAÇÃO
ESC 1/3500

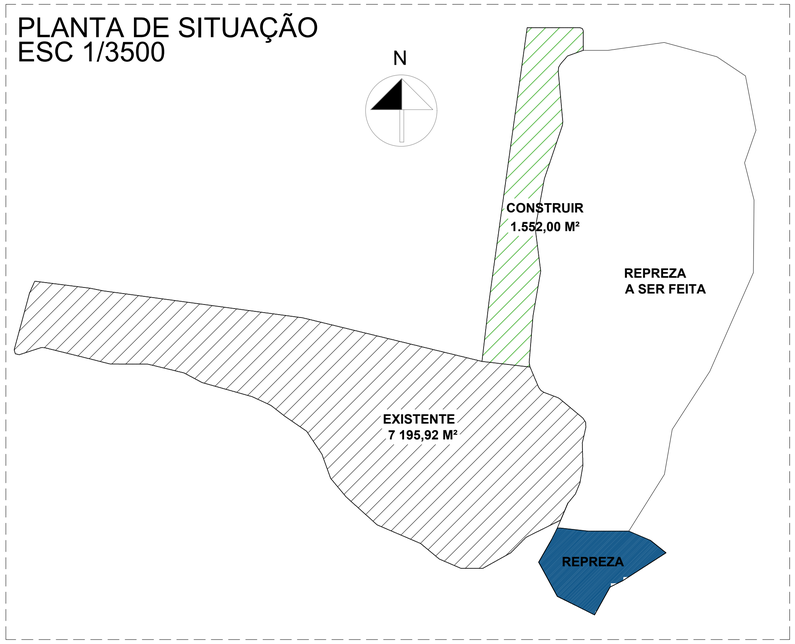

DETALHE BICICLETÁRIO:

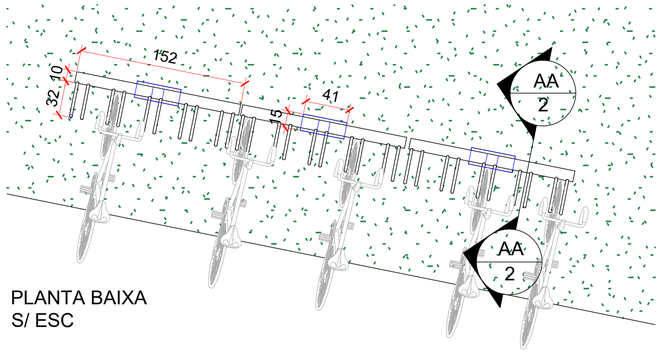

PLANTA BAIXA
S/ ESC

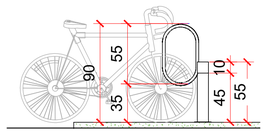

AA
S/ ESC

LEGENDA PISO TÁTIL	
PISO TÁTIL DIRECIONAL	
PISO TÁTIL ALERTA	

LEGENDA

- BICICLETÁRIO
- BANCO
- LIXEIRA
- LIXEIRA SELETIVA
- POSTE DE ILUMINAÇÃO
- CALÇAMENTO C/ ACESSIBILIDADE
- COBERTURA VEGETAL GRAMA ESMERALDA

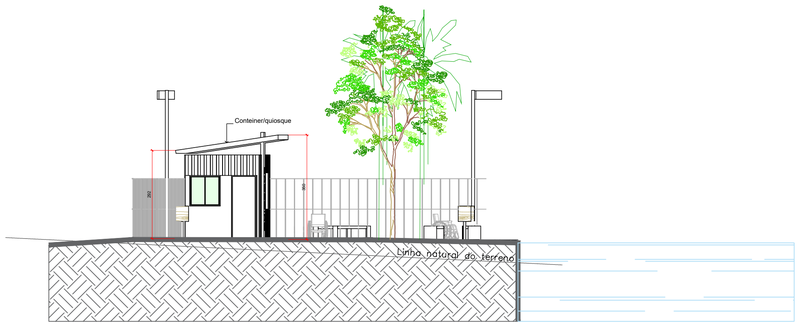

CORTE BB
1/ 100

CORTE AA
1/ 250

VERSÃO	DATA	DESCRIÇÃO	RESPONSÁVEL
00	05/05/20	EMISSÃO INICIAL DO PROJETO	Arq. Amanda Teodoro

ARQUIVO: URB_PARQUENATURAL_REDEN_PL_R00.dwg

CONTROLE DE PROJETO

APROVAÇÃO:

PREFEITURA MUNICIPAL DE REDENÇÃO - PA
APROVADO
VISTO
Sec. Muni de Obras

Colemar Lima Honostorio Jr.
Engenheiro Civil - Secretaria de Obras
CREA 1016187041/D-GO

ARQUITETURA - APROVAÇÃO

Endereço: PARK DOS BURITIS I

CONVÊNIO Nº 887731/2019

PARQUE NATURAL DE REDENÇÃO/PA

Carlo Ieve Furtado de Araújo
Prefeito Municipal

AMANDA SOUSA TEODORO:95130179234

Assinado de forma digital por AMANDA SOUSA TEODORO:95130179234
Dados: 2020.05.08 10:48:21 -03'00'

AUTOR: ARQ. AMANDA SOUSA TEODORO CAU 198797-6
Autor do Projeto

SEC. DE OBRAS: DORVALINO ROCHA E SILVA

DESCRIÇÃO DO DESENHO: PARQUE NATURAL DO MUNICIPIO DE REDENÇÃO

REDENÇÃO PREFEITURA
Av Brasil, Núcleo Urbano
Redenção/Pará

CONTEÚDO:
PLANTA SITUAÇÃO
PLANTA BAIXA
DETALHAMENTOS
CORTES
QUADROS INFO.

AREA DO TERRENO: 8 747,92

AREA DE INTERVENÇÃO: 1.552,00 m²

PASSEIO (CALÇADA) CONCRETO:	396.80 m²
GRAMA EM PLACAS:	1.019,04 m²
PISO TÁTIL:	124.99 m²

AREA DE CONSTRUÇÃO:

BANHEIROS PÚBLICO	40.10 m²
QUIOSQUE (CONTAINER)	15.00 m²

ARQUIVO: URB_PARQUENATURAL_REDEN_PL_R00

FOLHA: 1/2

DATA: MAIO/2020

DESENHO: ARQ°AMANDATEODORO