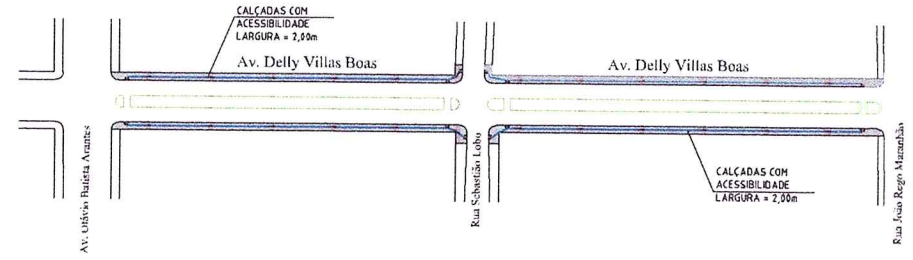
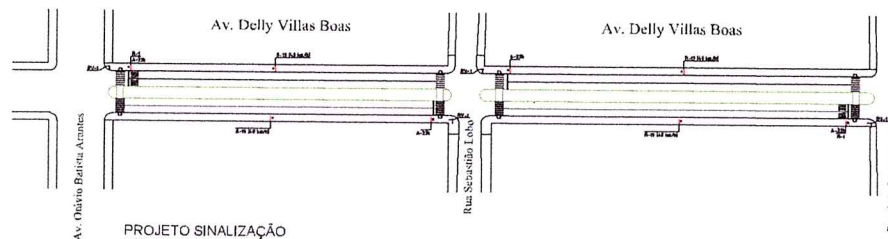


PROJETO GEOMETRICO
ESCALA 1:1000



PROJETO CALÇADAS
ESCALA 1:1000



PROJETO SINALIZAÇÃO
ESCALA 1:1000

PLACA	CÓDIGO	QTDE	PLACA	CÓDIGO	QTDE
	A - 32b	04		R - 1	02
	RV - 1	04		R - 19	04

*VERIFICAR OS MANUAIS DO CONTRAM, QUE DIZEM RESPEITO A SINALIZAÇÃO VERTICAL E I PARA A CORRETA EXECUÇÃO.

APROVAÇÃO:

ALISSON ROCHA
LIMA 91135231
268
ENGENHEIRO CIVIL
SECRETARIA MUNICIPAL DE OBRAS E
INFRAESTRUTURA URBANA

PAVIMENTAÇÃO ASFÁLTICA EM TSD

Endereço: Av. Dely Villas Boas, entre Av. Otávio Batista Arantes e Rua João Rego Maranhão, Bairro Serrinha, REDENÇÃO - PA

Responsáveis:

MARCELO FRANÇA BORGES JUNIOR
8861620
MARCELO FRANÇA BORGES
PREFEITO MUNICIPAL


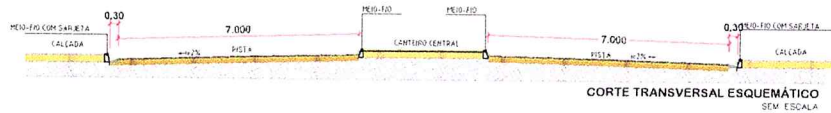
WESLEY TEIXEIRA DE ALMEIDA JUNIOR
97387053200

WESLEY TEIXEIRA DE ALMEIDA JUNIOR
ENG. CIVIL - CREA 1015200540 GO

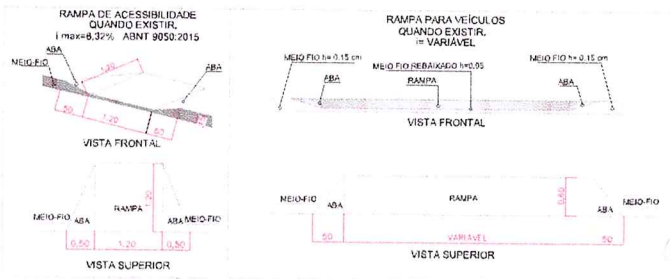
EMPRESA	PROJETO	DATA	FECHA
REDENÇÃO	SEÇÃO TRANSV. PROJ. GEOMETRICO DA VIA PROJETO CALÇADAS PROJETO SINALIZAÇÃO DETALHAMENTOS	2023	11/11

LEGENDA:

	TARDELA DE DEGRADAR (VELUR ALUMIN)		SAFIO - 19 cm		SUB-LEITO
	PAVIMENTAÇÃO EM TSD		VIB. 0x10 - 19 cm		CAIXA APILADO



OBS: DECLARAMOS NÃO HAVER MOVIMENTAÇÃO DE TERRA SUPERIOR A 30 CM.



LEGENDA 01:
LARGURAS RECOMENDADAS
ABNT 9050:2015

PISO TÁTIL DIRECIONAL

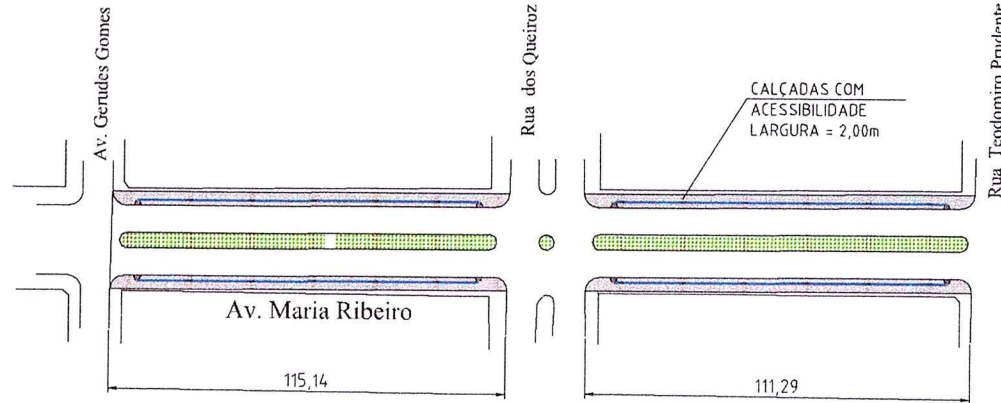
PISO TÁTIL DE ALERTA

LEGENDA 02:
USO DAS FAIXAS QUANDO EXISTIR.

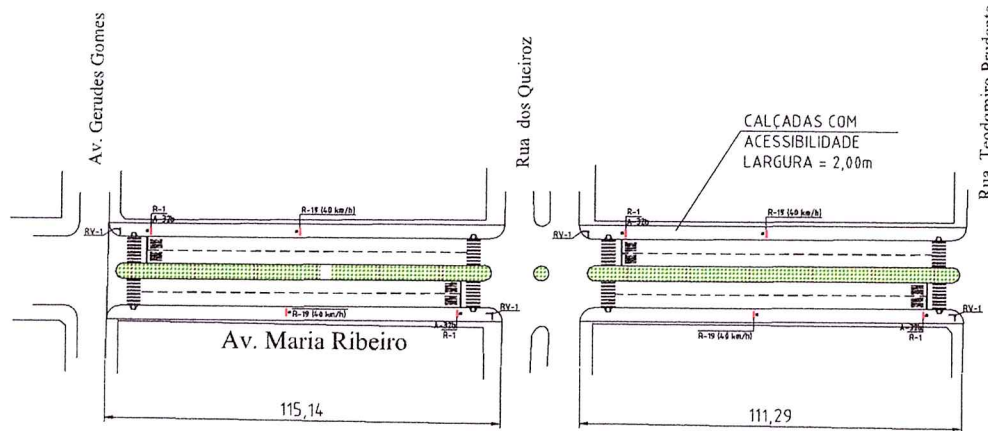
LIXEIRA, ÁRVORES, POSTES E RAMPAS P/ ACESSO DE VEÍCULOS.

DETALHE CALÇADA

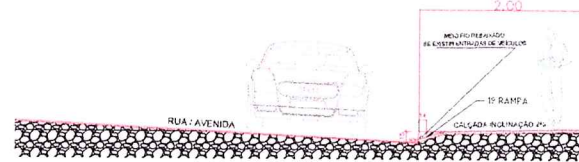
**PROJETO CALÇADAS
ESCALA 1:1000**



**PROJETO SINALIZAÇÃO
ESCALA 1:1000**

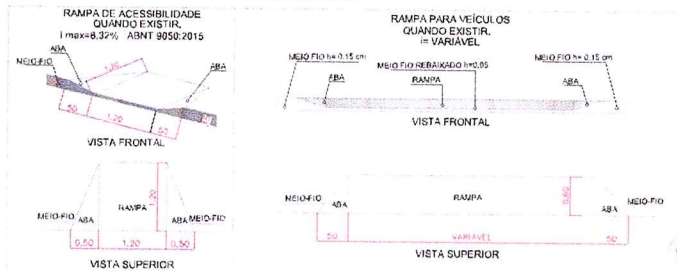


PLACA	CÓDIGO	QTDE	PLACA	CÓDIGO	QTDE
	A - 32b Passagem Sinalizada de Pedestres	04		R - 1 Parada Obrigatória	04
	RV - 1 Indicação de Ruas	04		R - 19 Velocidade Regulamentada	04



SEÇÃO TRANSVERSAL E DETALHES

*VERIFICAR OS MANUAIS DO CONTRAN, QUE DIZEM RESPEITO À SINALIZAÇÃO VERTICAL E HORIZONTAL, PARA A CORRETA EXECUÇÃO.



LEGENDA 01:
LARGURAS RECOMENDADAS
ABNT 9556:2015

PISO TÁTIL DIRECIONAL

PISO TÁTIL DE ALERTA

LEGENDA 02:
USO DAS FAIXAS QUANDO EXISTIR.

LIXEIRA, ÁRVORES, POSTES E RAMPAS P/ ACESSO DE VEÍCULOS.

DETALHE CALÇADA

**PAVIMENTAÇÃO EXTERNA
E SINALIZAÇÃO VIÁRIA**

Endereço: Av. Maria Ribeiro, entre Rua Teodomiro Prudente e Rua Gerudes Gomes, Bairro Núcleo Urbano, REDENÇÃO - PA

Responsáveis:

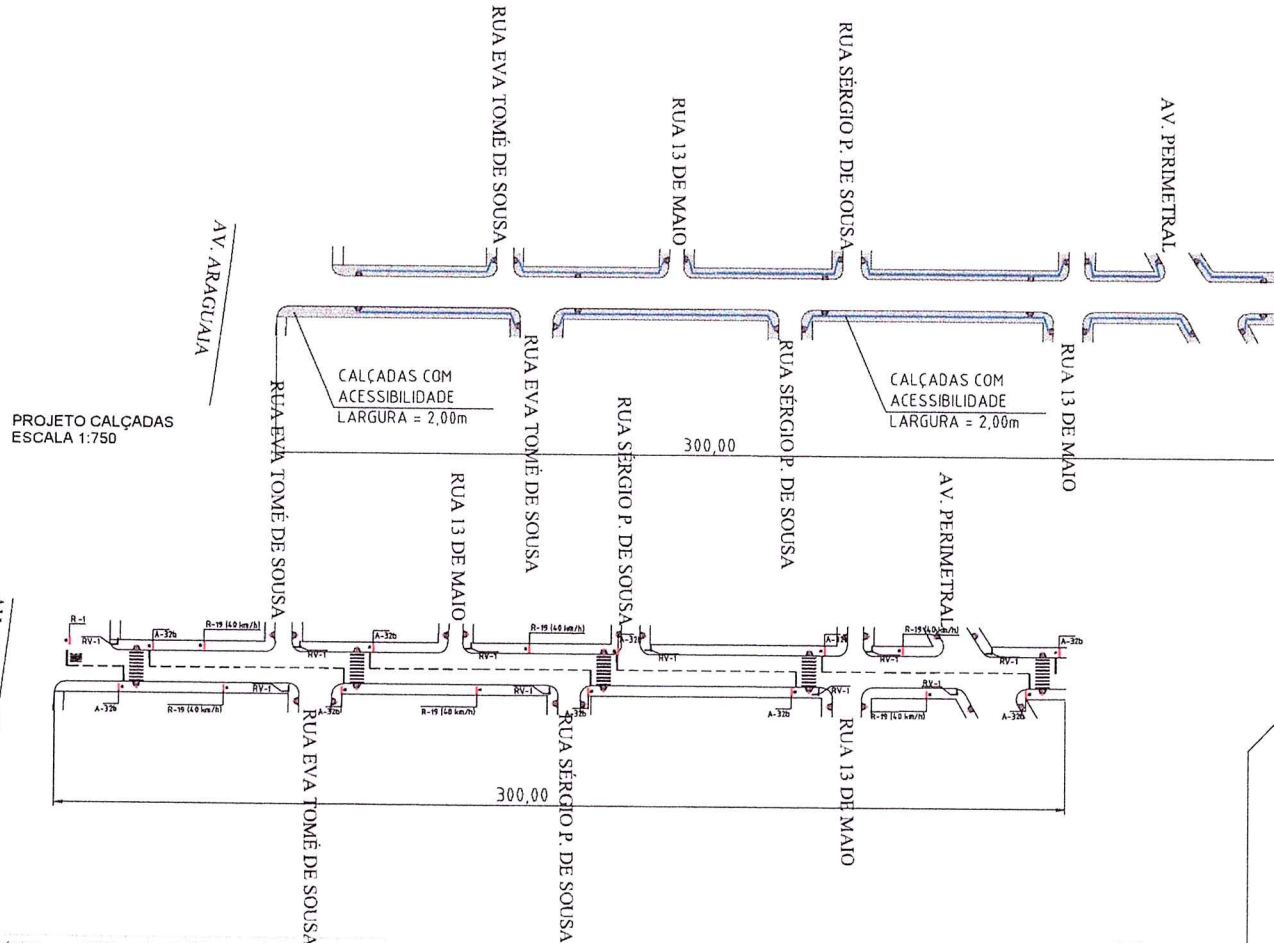
MARCELO FRANÇA BORGES 608861620
Assinado de forma digital por MARCELO FRANÇA BORGES em 2021.04.13 10:00:22 -03'00'

MARCELO FRANÇA BORGES
PREFEITO MUNICIPAL

WESLEY TEIXEIRA DE ALMEIDA JUNIOR 97387053200
Assinado de forma digital por WESLEY TEIXEIRA DE ALMEIDA JUNIOR em 2021.04.13 10:00:22 -03'00'

WESLEY TEIXEIRA DE ALMEIDA JUNIOR
ENG. CIVIL - CREA 1015200540 GO


ORGANIZAÇÃO	CONTEÚDO	ELABORAÇÃO EM 7º ANO	DATA
	PROJETO CALÇADAS PROJETO SINALIZAÇÃO DETALHAMENTOS	WESLEY TEIXEIRA DE ALMEIDA JUNIOR	11/1



PROJETO CALÇADAS
ESCALA 1:750

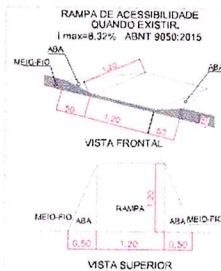
PROJETO SINALIZAÇÃO
ESCALA 1:750

PLACA	CÓDIGO	QTDE	PLACA	CÓDIGO	QTDE
	A - 32b Passagem Sinalizada de Pedestres	10		R - 1 Parada Obrigatoria	01
	RV - 1 Indicador de Via	10		R - 19 Velocidade Regulamentada	06



SEÇÃO TRANSVERSAL E DETALHES

*VERIFICAR OS MANUAIS DO CONTRAN, QUE DIZEM RESPEITO À SINALIZAÇÃO VERTICAL E HORIZONTAL, PARA A CORRETA EXECUÇÃO.



LEGENDA 01:
LARGURAS RECOMENDADAS
ABNT 9450-2015

PISO TÁTIL DIRECIONAL

PISO TÁTIL DE ALERTA

LEGENDA 02:
USO DAS FAIXAS QUANDO EXISTIR.

LIXEIRA, ÁRVORES, POSTES E RAMPAS P/ ACESSO DE VEÍCULOS.

DETALHE CALÇADA

APROVAÇÃO:

ALISSON ROCHA
LIMA-9413523
1268
ENGENHEIRO CIVIL
SECRETARIA MUNICIPAL DE OBRAS E INFRAESTRUTURA URBANA

Atestado de forma digital de ALISSON ROCHA
LIMA-9413523
Data: 2021-04-13 11:46:41-0900

PAVIMENTAÇÃO EXTERNA E SINALIZAÇÃO VIÁRIA

Endereço: Av. Monte Alegre (entre Av. Araguaia e Av. Perimetral), Bairro Santos Dumont, REDENÇÃO - PA

Responsáveis:

MARCELO FRANCA BORGES-44
608861620
MARCELO FRANÇA BORGES
PREFEITO MUNICIPAL

Atestado de forma digital de MARCELO FRANCA BORGES-44
Data: 2021-04-13 11:46:41-0900

WESLEY TEIXEIRA DE ALMEIDA JUNIOR: 97387053200
Eng. Civil - CREA 1015200540 GO

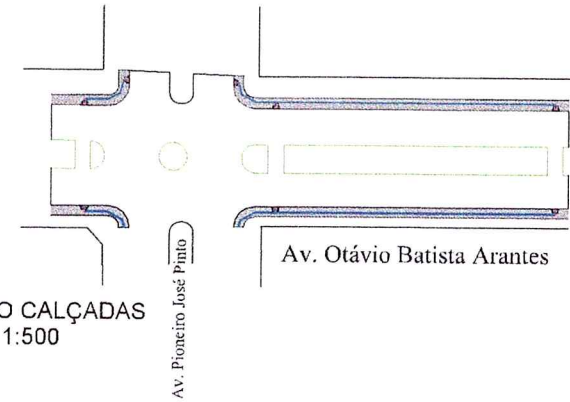
PROJETO CALÇADAS
PROJETO SINALIZAÇÃO
DETALHAMENTOS

REDEÇÃO

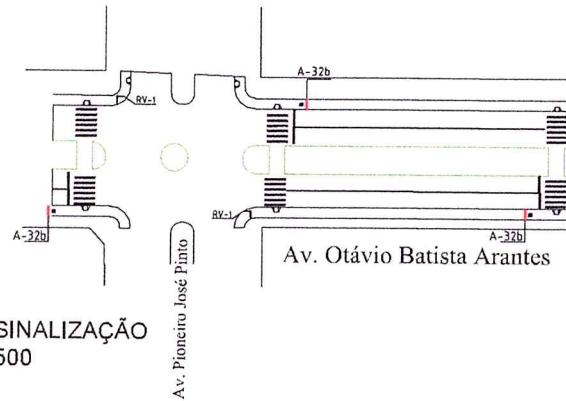
1/1



**PROJETO GEOMETRICO
ESCALA 1:500**



**PROJETO CALÇADAS
ESCALA 1:500**



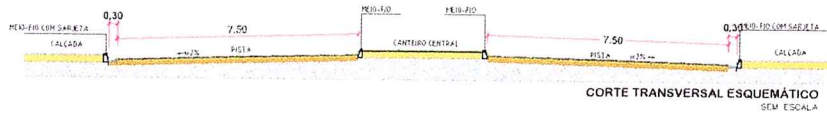
**PROJETO SINALIZAÇÃO
ESCALA 1:500**

PLACA	CÓDIGO	QTDE	PLACA	CÓDIGO	QTDE
	A-32b	03		RV-1	02
	Placa para Formação de Pedestre			Revolução de Av.	


*VERIFICAR OS MANJALS DO CONTRAN, QUE DIZEM RESPEITO À SINALIZAÇÃO VERTICAL E HORIZONTAL, PARA A CORRETA EXECUÇÃO.

LEGENDA:

	FAIXA DE ACESSIBILIDADE E ESCURTELO		FAIXA DE 10 CM		SUB-LOTO
	PAVIMENTAÇÃO EM TSD		SUB-FAIXA DE 10 CM		SUB-LOTO ESCURTELO

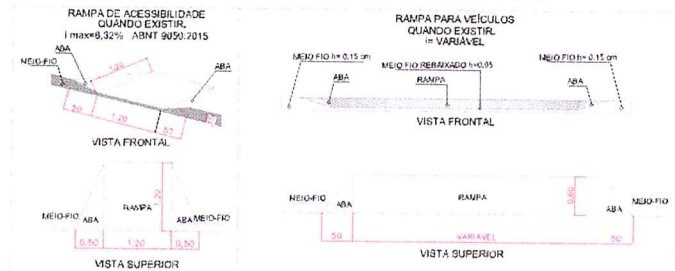


**CORTE TRANSVERSAL ESQUEMÁTICO
SEM ESCALA**



SEÇÃO TRANSVERSAL E DETALHES

OBS.: DECLARAMOS NÃO HAVER MOVIMENTAÇÃO DE TERRA SUPERIOR A 30 CM.



**LEGENDA 01:
LARGURAS RECOMENDADAS
ABNT 9050:2015**

PISO TÁTIL DIRECIONAL




PISO TÁTIL DE ALERTA



**LEGENDA 02:
USO DAS FAIXAS QUANDO EXISTIR.**

LIXEIRA, ÁRVORES, POSTES E RAMPAS P/ ACESSO DE VEÍCULOS.



DETALHE CALÇADA



**PAVIMENTAÇÃO ASFÁLTICA
EM TSD**

Endereço: Av. Otávio Batista Arantes, Bairro Serrinha, REDENÇÃO - PA

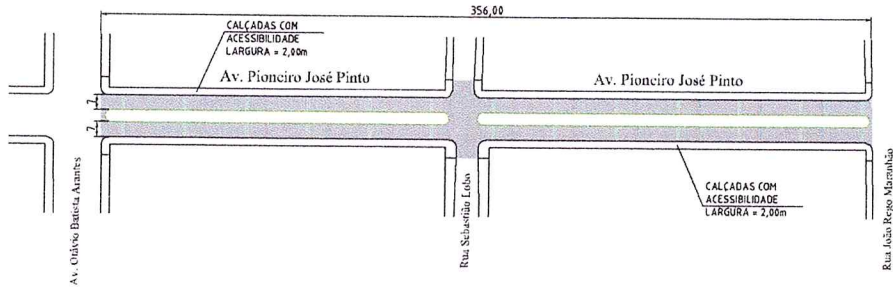
Responsáveis:

MARCELO FRANÇA BORGES
Assinado de forma digital por MARCELO FRANÇA BORGES em 13/10/2023 às 11:38:20 -15:00
CPF: 111.446.896.52
Insc. Est. PA: 15.200.001-2
Insc. Mun. RE: 0230201-0115
13.18.70-1500
MAYORALDO DE ALMEIDA JUNIOR
SECRETARIA MUNICIPAL DE OBRAS E INFRAESTRUTURA URBANA
PREFEITO MUNICIPAL

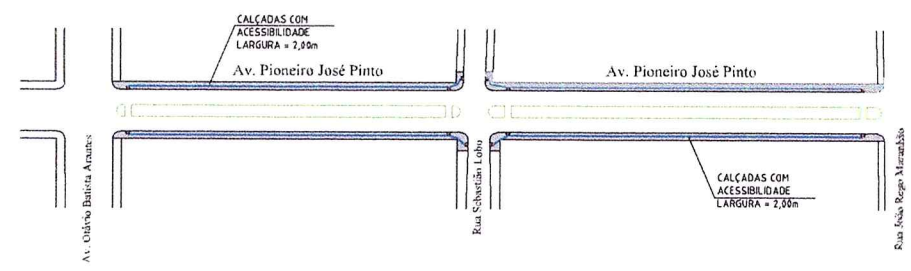
WESLEY TEIXEIRA DE ALMEIDA JUNIOR
Assinado de forma digital por WESLEY TEIXEIRA DE ALMEIDA JUNIOR em 13/10/2023 às 11:16:00 -05:00
CPF: 97.387.053.200
Insc. Est. PA: 15.200.001-2
Insc. Mun. RE: 0230201-0115
13.18.70-1500

WESLEY TEIXEIRA DE ALMEIDA JUNIOR
ENG. CIVIL - CREA 1015200540 GO

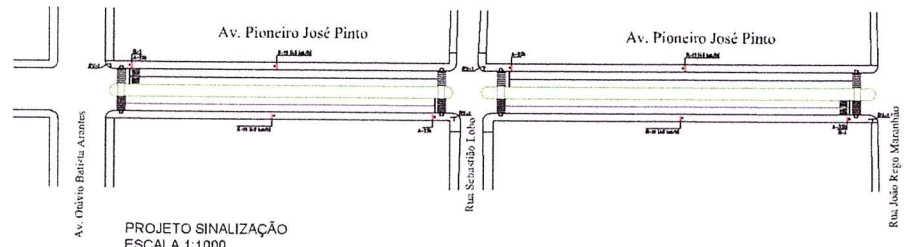
PROJETADE	CARTEIRA	ESCALA	DATA
WESLEY TEIXEIRA DE ALMEIDA JUNIOR	1015200540	1:500	13/10/2023
SEÇÃO TRANSVERSAL	PROJ. GEOMETRICO DA VIA	PROJETO CALÇADAS	PROJETO SINALIZAÇÃO
			111



PROJETO GEOMETRICO
ESCALA 1:1000



PROJETO CALÇADAS
ESCALA 1:1000

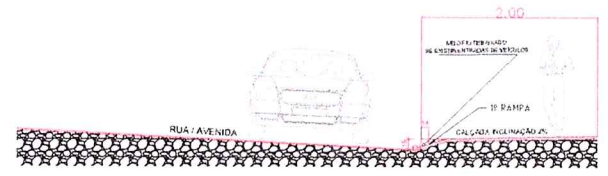



PROJETO SINALIZAÇÃO
ESCALA 1:1000

PLACA	CÓDIGO	QTDE	PLACA	CÓDIGO	QTDE
	A - 32b	04		R - 1	02
	R - 1	04		R - 19	04
	40	04			

*VERIFICAR OS MANUAIS DO CONTRAN, QUE DIZEM RESPEITO A SINALIZAÇÃO VERTICAL E I PARA A CORRETA EXECUÇÃO.

LEGENDA:



OBS.: DECLARAMOS NÃO HAVER MOVIMENTAÇÃO DE TERRA SUPERIOR A 30 CM.

RAMPA DE ACESSIBILIDADE QUANDO EXISTIR.
i max=8,33% ABNT 9050:2015

RAMPA PARA VEÍCULOS QUANDO EXISTIR.
em VARIÁVEL

LEGENDA 01:
LARGURAS RECOMENDADAS
ABNT 9050:2015

PISO TÁTIL DIRECIONAL
PISO TÁTIL DE ALERTA

LEGENDA 02:
USO DAS FAIXAS QUANDO EXISTIR.

LIXEIRA, ÁRVORES, POSTES E RAMPAS P/ ACESSO DE VEÍCULOS.

DETALHE CALÇADA

APROVAÇÃO:

Assinado digitalmente
ALISSON ROCHA sup.º por ALISSON ROCHA
 LIMA:941352312
 CPF: 028.411.839.8348
 Data: 2023.06.15 11:37:58 AM
ENGENHEIRO CIVIL
 SECRETARIA MUNICIPAL DE OBRAS E INFRAESTRUTURA URBANA

PAVIMENTAÇÃO ASFÁLTICA EM TSD

Endereço: Av. Pioneiro José Pinto (entre Av. Otávio Batista Arantes e Rua João Rego Maranhão), Bairro Serrinha, REDENÇÃO - PA

Responsáveis:

MARCELO FRANÇA BORGES
 Assinado digitalmente
 CPF: 90.068.446-0
 Data: 2023.06.15 11:37:58 AM
PREFEITO MUNICIPAL

WESLEY TEIXEIRA DE ALMEIDA
 Assinado digitalmente
 CPF: 041.973.780.53200
 Data: 2023.06.15 09:16:05 AM
ENGR. CIVIL - CREA 1015200540 JUNIOR

PROJETO	SEÇÃO TRANSV.	PROJETO SINALIZAÇÃO	PROJETO SINALIZAÇÃO	PROJETO SINALIZAÇÃO
PROJETO	PROJETO SINALIZAÇÃO	PROJETO SINALIZAÇÃO	PROJETO SINALIZAÇÃO	PROJETO SINALIZAÇÃO
PROJETO	PROJETO SINALIZAÇÃO	PROJETO SINALIZAÇÃO	PROJETO SINALIZAÇÃO	PROJETO SINALIZAÇÃO
PROJETO	PROJETO SINALIZAÇÃO	PROJETO SINALIZAÇÃO	PROJETO SINALIZAÇÃO	PROJETO SINALIZAÇÃO