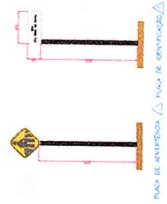


RESUMO DE TRÁFICO

PLACA	GRUPO	LITRE	ÁREA (m²)	ÁREA TOTAL (m²)
R-19	Proibição	11	0,28	0,28
A-32b	Proibição	11	0,28	0,28
R-19	Proibição	11	0,28	0,28
A-32b	Proibição	11	0,28	0,28
R-19	Proibição	11	0,28	0,28
A-32b	Proibição	11	0,28	0,28



PAYMENTATION OF PUBLIC ROADS - URBAN

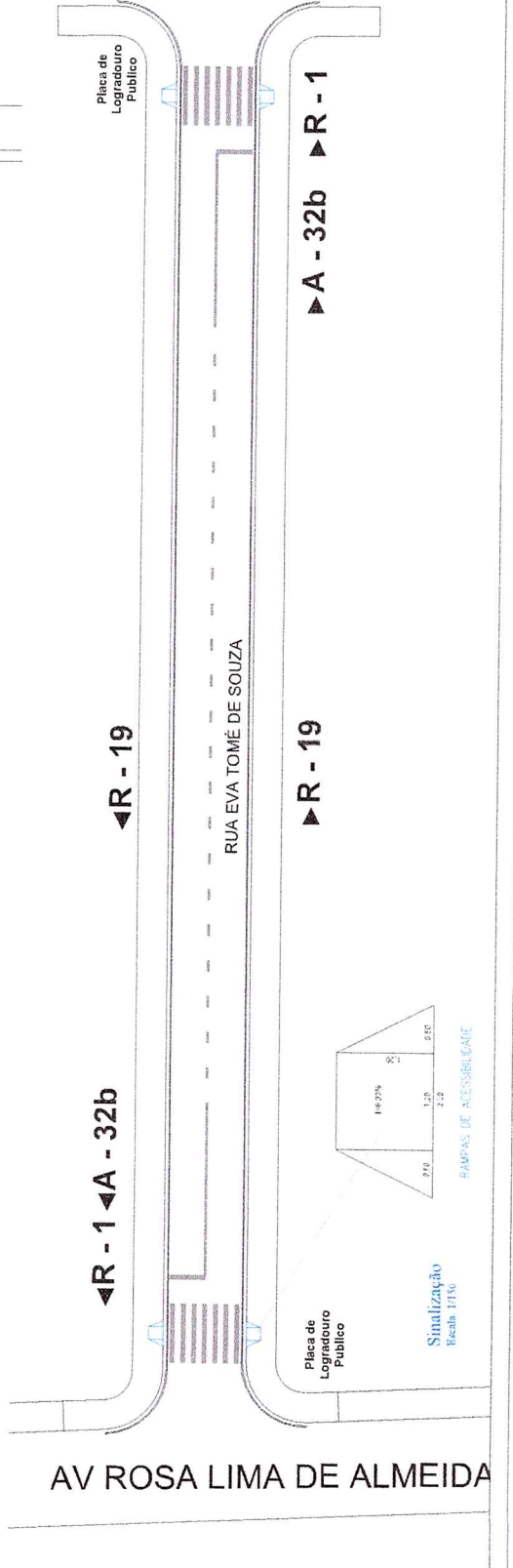
Placa de Logradouro Público

REDEÇÃO PREFEITURA

01/01

DESENHO: WALLACE CORREA

AGOSTINHO DA SILVA AGUIAR

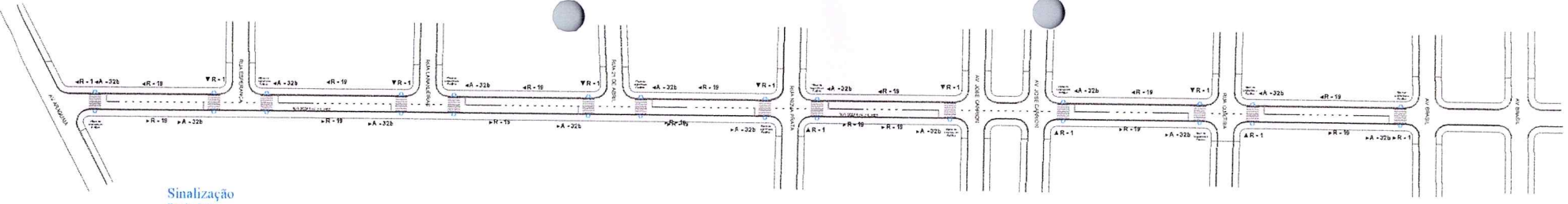


Simulação Escala: 1:400

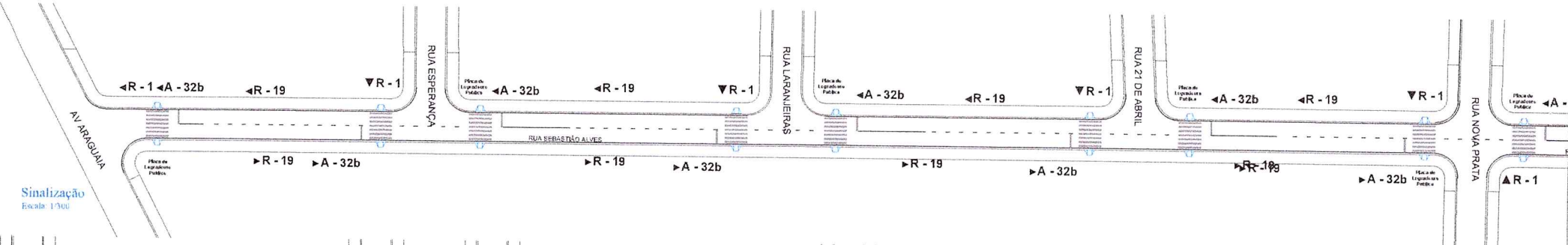
Simulação Escala: 1:400

Simulação Escala: 1:150

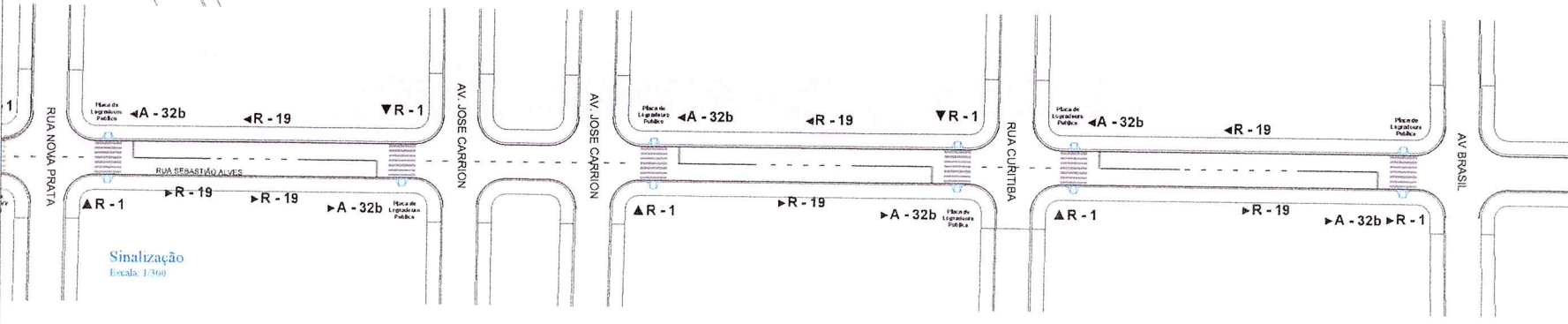
BANDEIRA DE ACESSIBILIDADE



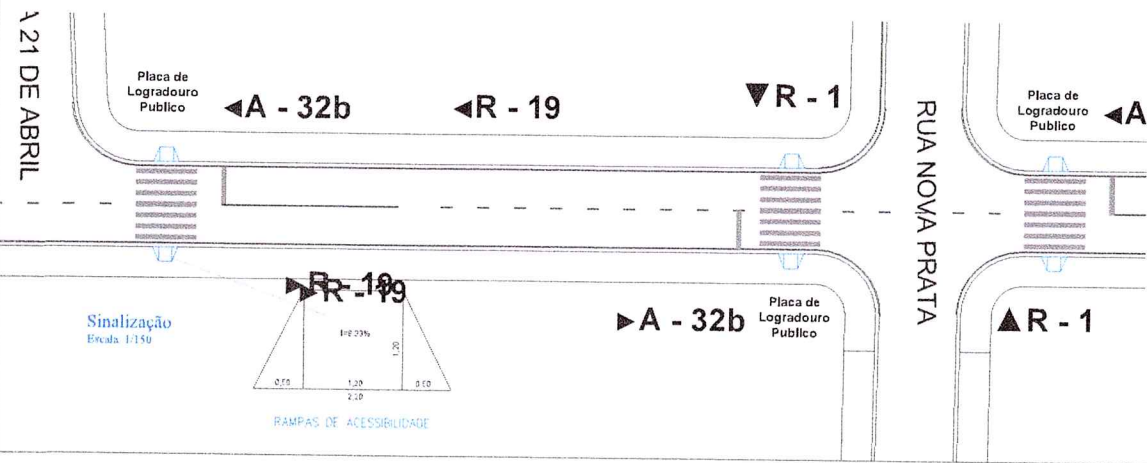
Sinalização
Escala 1:600



Sinalização
Escala 1:300

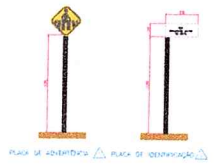


Sinalização
Escala 1:300



Sinalização
Escala 1:150

RAMPAS DE ACESSIBILIDADE



SINALIZAÇÃO DE TRANSITO

PLACA	CÓDIGO	QTDE	ÁREA (m ²)	ÁREA TOTAL (m ²)
	R - 1 Parada Obrigatória	11	0,30	3,30
	R - 19 Velocidade Regulamentada	14	0,25	3,50
	R - 6c Proibido Fazer U-Turn	00	0,25	00
	Logradouro Público	22	0,13	2,86
	A - 32b Pagamento Individual de Estacionamento	14	0,25	3,50

PAVIMENTAÇÃO DE VIAS PÚBLICAS - URBANAS EM TSD

APROVAÇÃO

MARELEFRANCA BORGES
PREFEITA MUNICIPAL

WOLFF FERREIRA DE ALMEIDA JUNIOR
ENGENHEIRO CIVIL

WENLEY TEIXEIRA DE ALMEIDA JUNIOR
ENGENHEIRO CIVIL

CREA 101220093-0/0

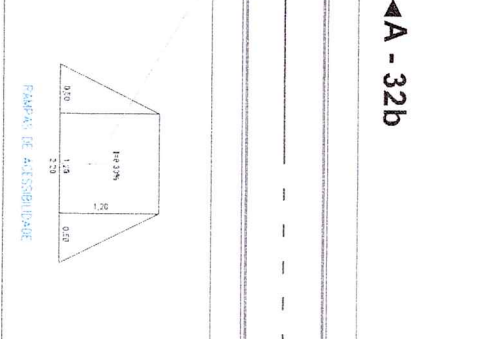
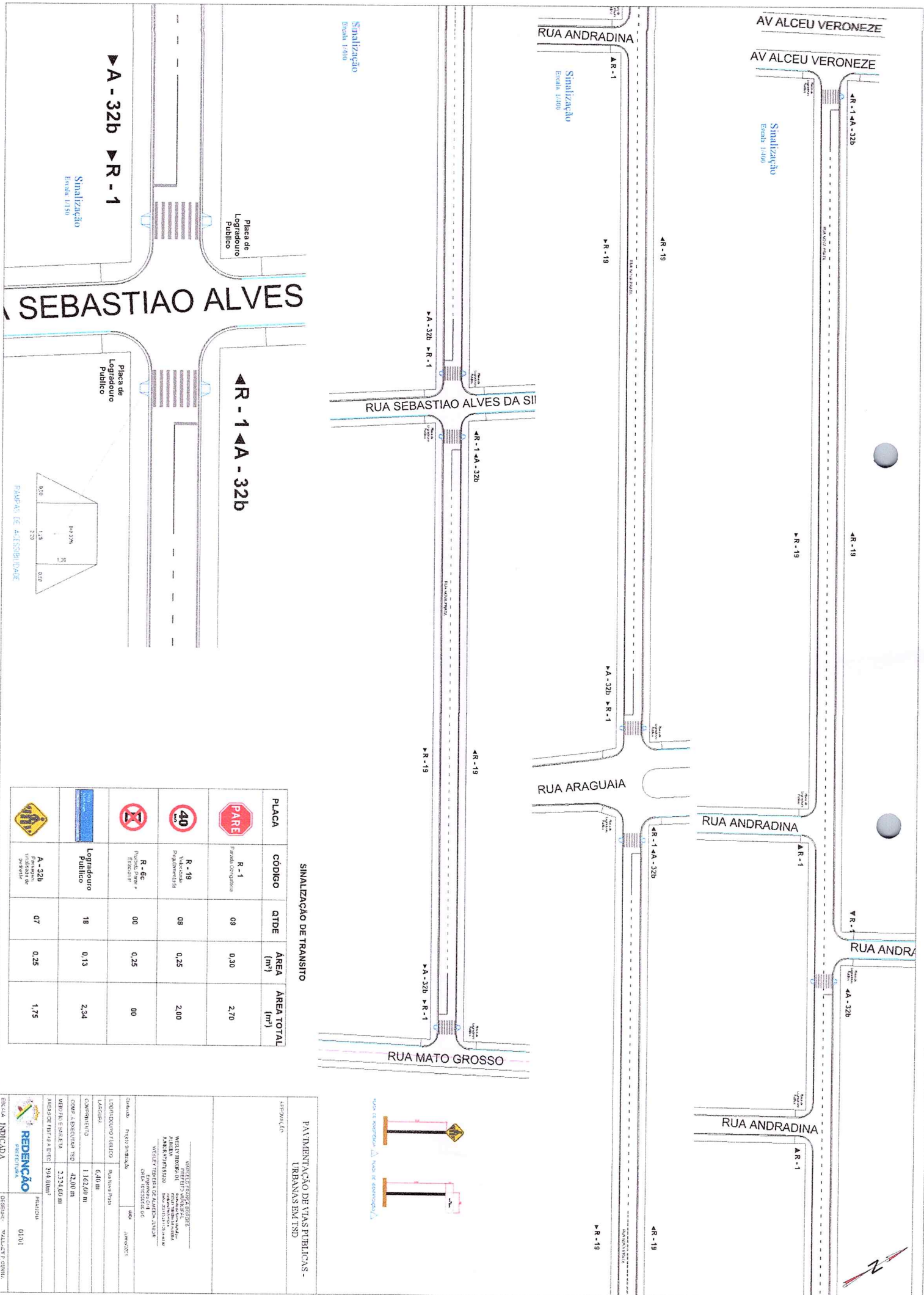
PROJETO	PAVIMENTAÇÃO DE VIAS PÚBLICAS URBANAS EM TSD	DATA	20/04/2021
LOGRADOURO PÚBLICO	Rua Sebastião Alves na Rua		
LARGURA	6,40 m		
COMPRIMENTO	549,60m		
SARRETA	1,098,00m		
MEDO FIO	1,098,00m		
ÁREAS DE FIBRA	3 513,60m ²		

PRATICA

02/02

ESCALA INDICADA

DESENHO: WALLACYR CUNHA



SINALIZAÇÃO DE TRANSITO

PLACA	CÓDIGO	QTDE	ÁREA (m²)	ÁREA TOTAL (m²)
	R-1 Fazenda Ociosidade	08	0,30	2,70
	R-19 Velocidade Máxima Regulamentada	08	0,25	2,00
	R-6c Proibido Estacionamento	00	0,25	00
	Logradouro Publico	18	0,13	2,34
	A-32b Fazenda Ociosidade	07	0,25	1,75

PAVIMENTAÇÃO DE VIAS PÚBLICAS - URBANAS EM TSD

PROPOSTA DE PROJETO DE SINALIZAÇÃO

CONTEÚDO TÉCNICO: PROJETO DE SINALIZAÇÃO

LAJEQUIS: 6,40 m

COMPRIMENTO: 1.620,00 m

COMPRIMENTO DE SINALIZAÇÃO: 42,00 m

ÁREA DE SINALIZAÇÃO: 2.334,00 m²

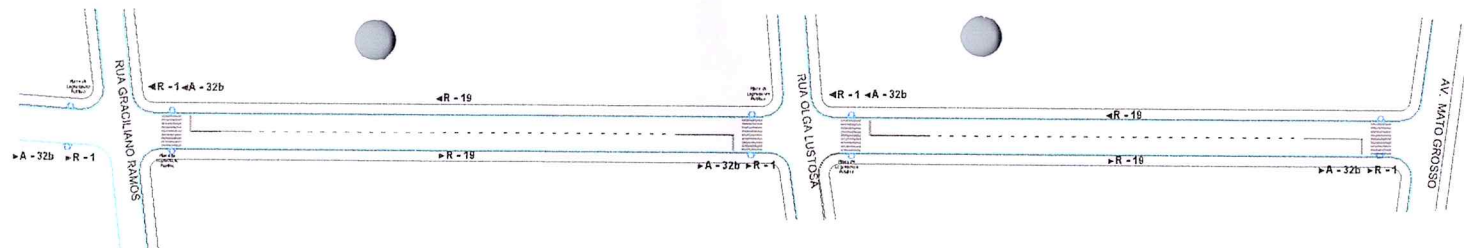
ÁREA DE PAVIMENTAÇÃO: 394,00 m²

PROPOSTA DE PROJETO DE SINALIZAÇÃO

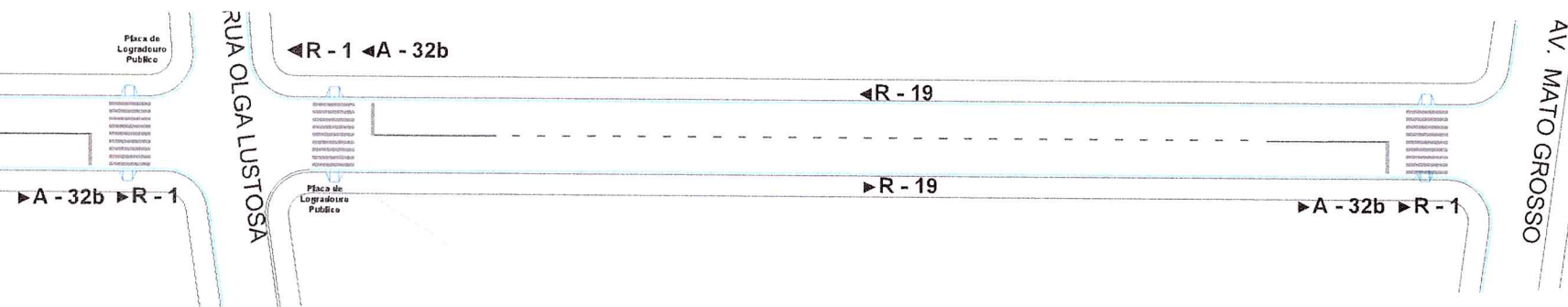
DESENHO: VALÉRIA CORRÊA

DATA: 01/01

Sinalização
Escala: 1/150



Sinalização
Escala: 1/200



Placa de Logradouro Público

RUA GRACILIANO RAMOS

◀ R - 1 ◀ A - 32b

◀ R - 19

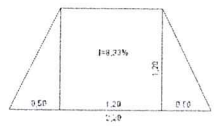
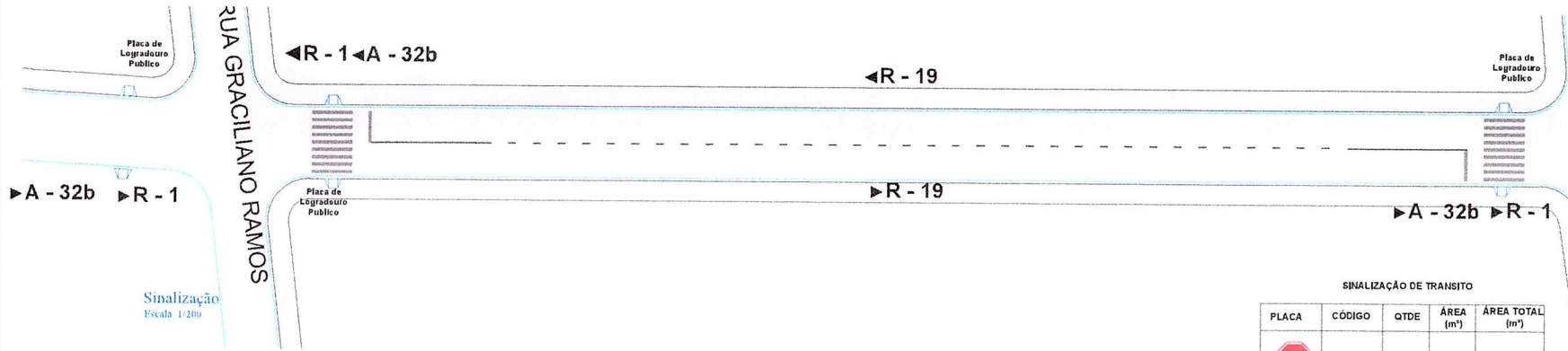
Placa de Logradouro Público

RUA OLGA LUSTOSA

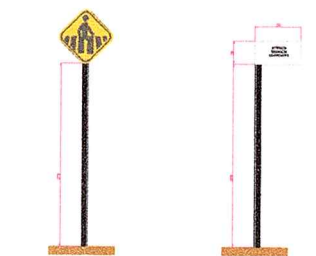
◀ R - 1 ◀ A - 32b

AV. MATO GROSSO

Sinalização
Escala: 1/200



RAMPAS DE ACESSIBILIDADE



PLACA DE ADVERTÊNCIA PLACA DE IDENTIFICAÇÃO

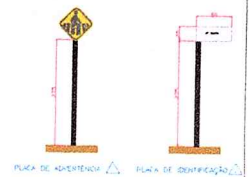
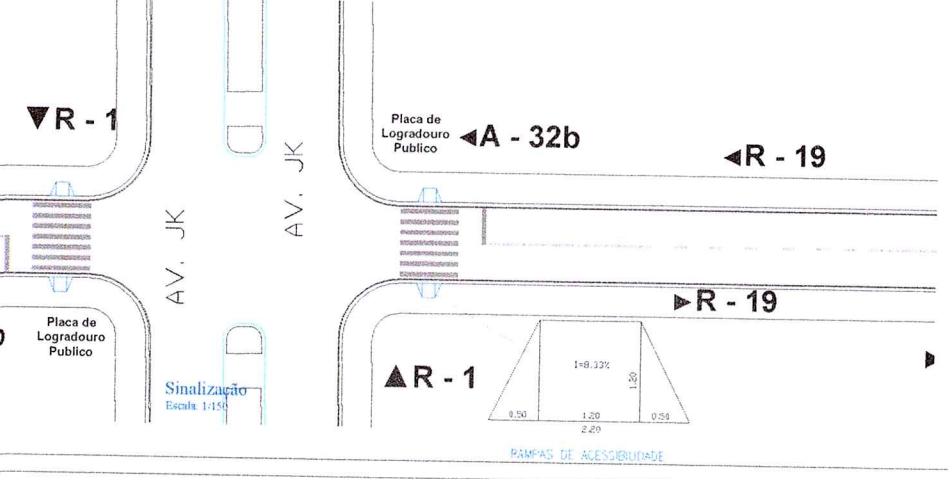
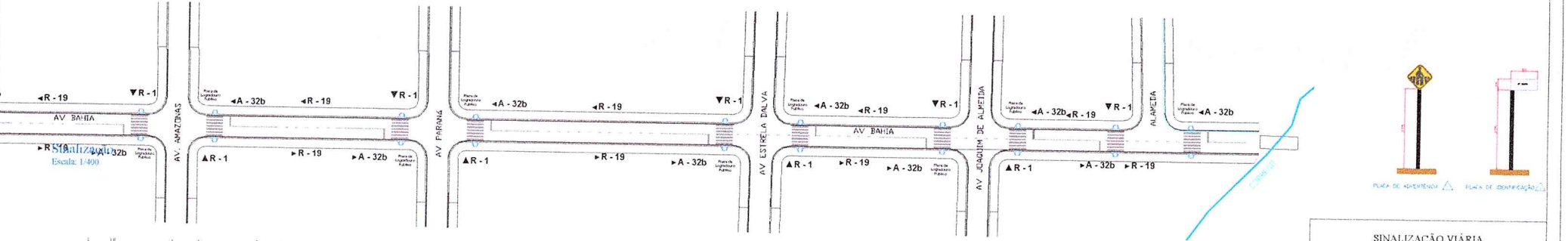
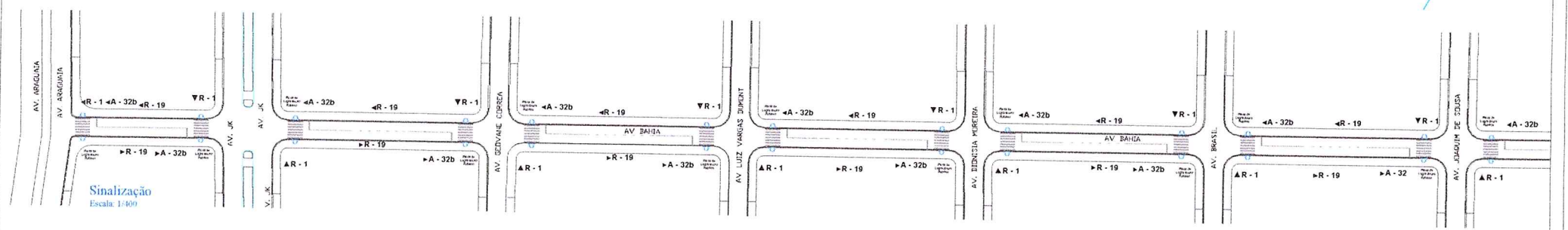
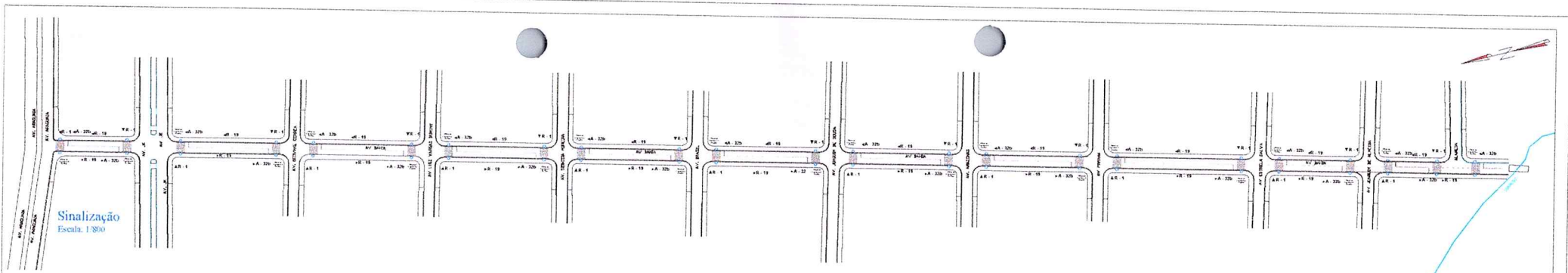
Sinalização
Escala: 1/150

SINALIZAÇÃO DE TRANSITO

PLACA	CÓDIGO	Q.TDE	ÁREA (m ²)	ÁREA TOTAL (m ²)
	R - 1 PARE	04	0,30	1,20
	R - 19 Velocidade Máxima	04	0,25	1,00
	R - 05 Pavimento Perigoso	00	0,25	00
	Logradouro Público	08	0,13	1,04
	A - 32b Pavimento Impermeável	04	0,25	1,00
	A - 42a Pavimento de Alta Resistência	00	0,25	00
	A - 42b Pavimento de Baixa Resistência	00	0,25	00
	Tachão Refletivo 25 x 15 x 6 cm	24		

PAVIMENTAÇÃO DE VIAS PÚBLICAS - URBANAS EM TSD

APROVAÇÃO	
<p>MARCELO FRANCISCA BORGES PREFEITO MUNICIPAL</p> <p>WELLEY TEREZA DE ALMEIDA JUNIOR Secretaria de Engenharia e Obras ANEXO 1 - PLANILHAS Data de aprovação: 01/01/2021</p> <p>WELLEY TEREZA DE ALMEIDA JUNIOR Engenheira Civil CREA 107020440-0</p>	
Cliente:	Projeto: Sinalização Urbana de Trânsito
	Data: Junho/2021
LOGRADOURO PÚBLICO	Av. Mato Grosso
LARGURA	9,00m
COMPRIMENTO	294,82m
SARJETAS	589,64m
MEIO-FIO	589,64m
ÁREAS DE FISTAS	2.653,38m ²
FRANCHA	01/01
ESCALA INDICADA	DESENHO WALLACEY CURYRA Téc. em Desenho



SINALIZAÇÃO DE TRANSITO

PLACA	CÓDIGO	QTDE	ÁREA (m²)	ÁREA TOTAL (m²)
	R - 1 Parede Horizontal	22	0,30	6,60
	R - 19 Velocidade Regulamentada	22	0,25	5,5
	R - 6c Proibido Parar Estacion	00	0,25	00
	Logradouro Público	44	0,13	5,72
	A - 32b Placa de Advertência de Obras	23	0,25	5,25

SINALIZAÇÃO VIÁRIA

APROVAÇÃO

MARCELO FRANÇA BORGES
PREFEITO MUNICIPAL

WESLEY TEIXEIRA DE ALMEIDA JUNIOR
EMPRESÁRIO

WESLEY TEIXEIRA DE ALMEIDA JUNIOR
EMPRESÁRIO CIVIL
CREA 105260540-00

Conteúdo Projeto Executivo: 02/01 Junho/2021

LOGRADOURO PÚBLICO	Avenida Bônus
LARGURA	7,00 m c 9,00 m
COMPRIMENTO	850,00 m
SARRETA	1.319,40 m
MERCADO	1.319,40 m
ÁREAS DE PISTAS	6.713,90 m²

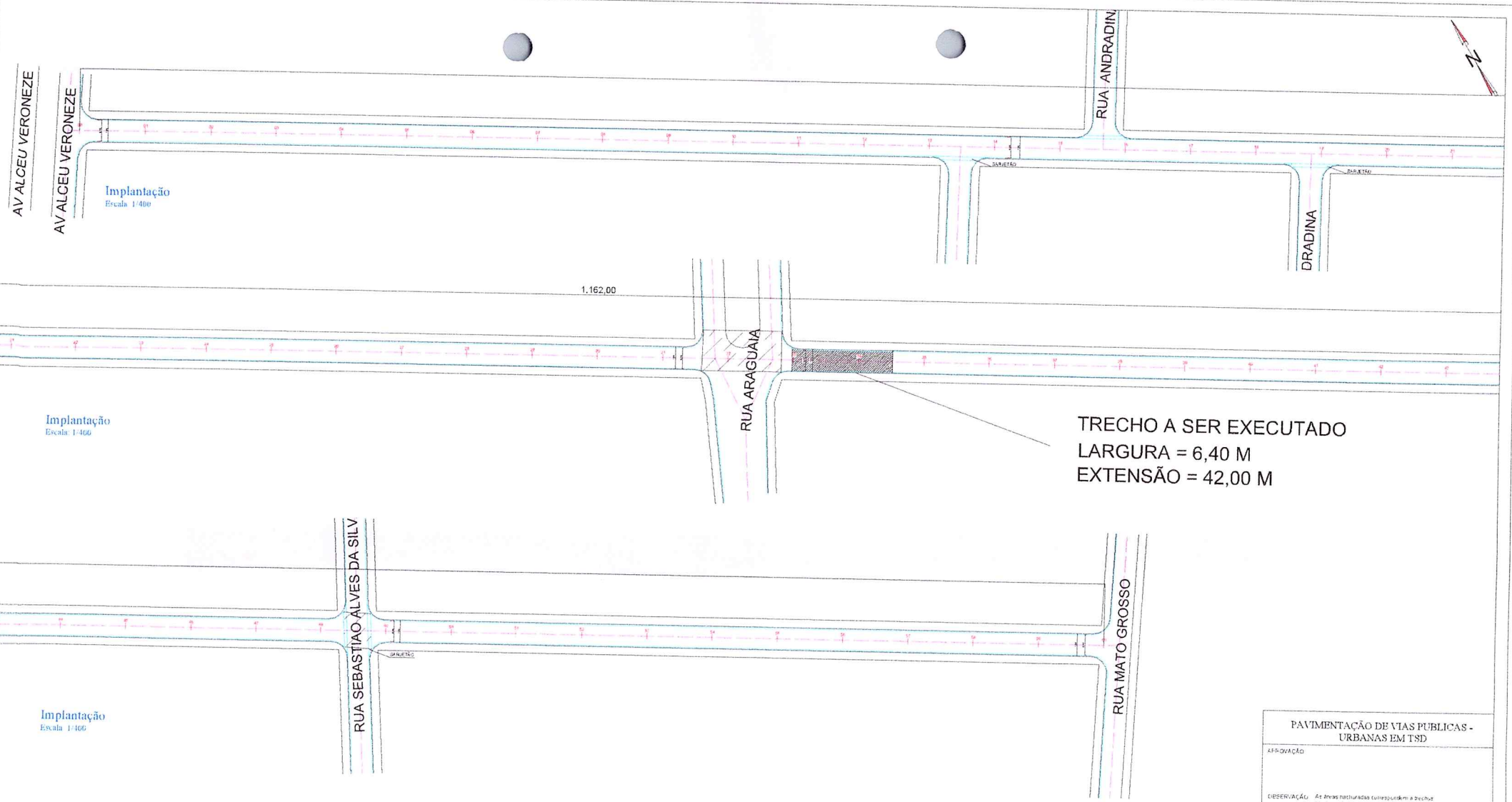
FRANCHA

REDEÇÃO
PREFEITURA

02/02

ESCALA INDICADA


DESIGNO: WESLEY ALMEIDA



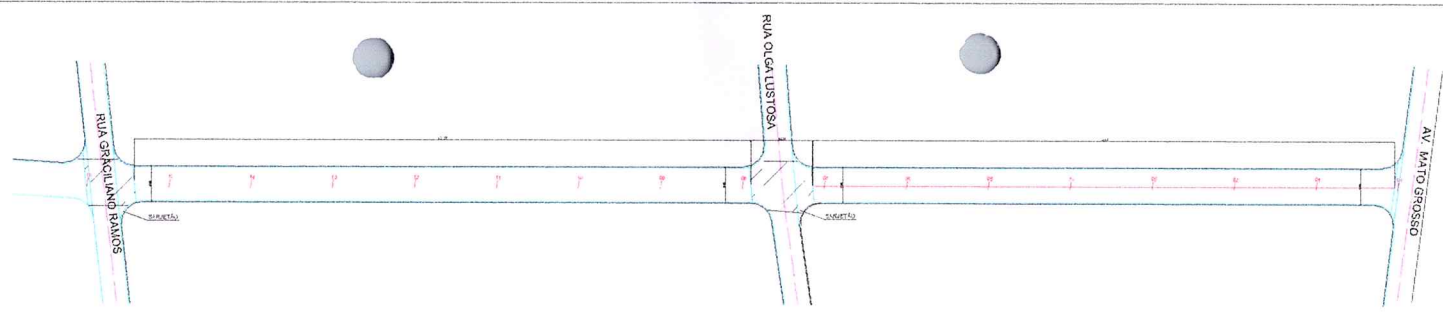
TRECHO A SER EXECUTADO
 LARGURA = 6,40 M
 EXTENSÃO = 42,00 M



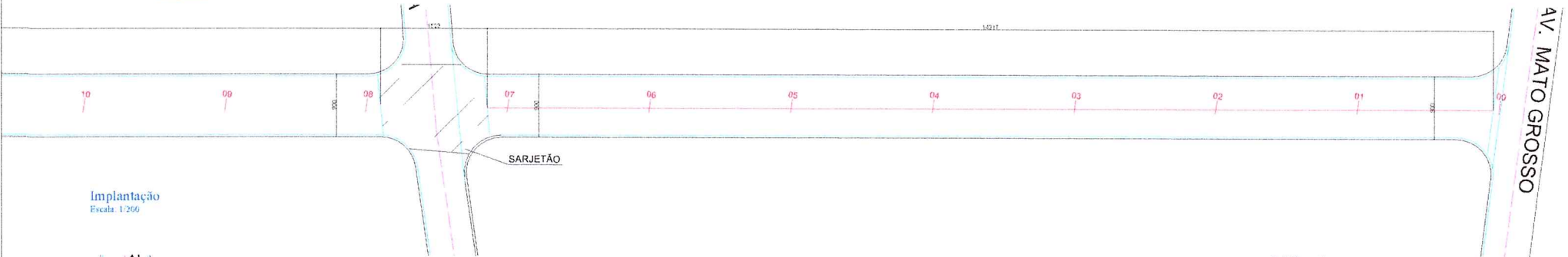
- LEGENDA
 ESTRUTURA DO PAVIMENTO DAS FISTAS
- PAVIMENTO ALVENADO, 12CM (P2)
 - B-C (ESPESURA = 10CM)
 - SUB-BASE
 - SOLO MELHORADO



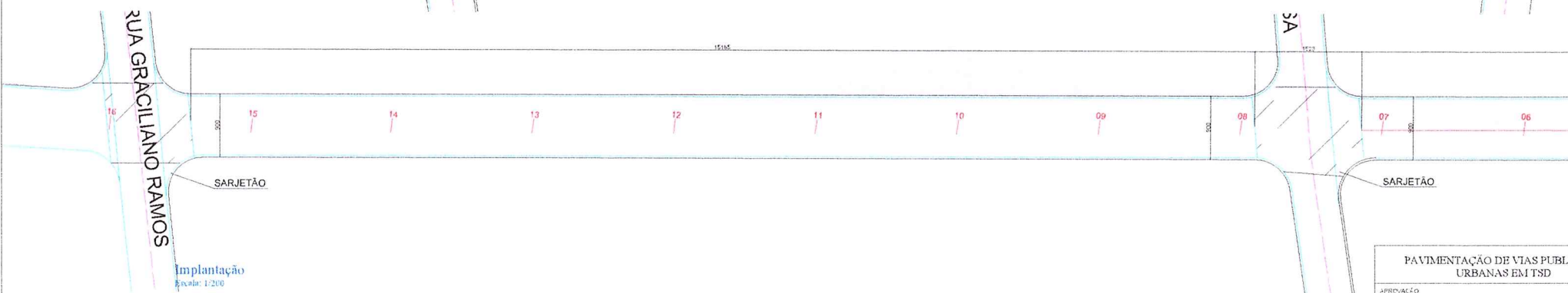
PAVIMENTAÇÃO DE VIAS PÚBLICAS - URBANAS EM TSD			
APROVAÇÃO			
OBSERVAÇÃO: As áreas hachuradas correspondem a trechos planejados em calçada e pontos de descontinuidade do comprimento efetivo da via.			
MARCELO FRAPPAZ BORGES PREFEITO MUNICIPAL			
WESLEY TEIXEIRA DE ALMEIDA ENGENHEIRO CIVIL CREA 101525640-00			
Localidade	Projeto Executivo	DATA	JUNHO/2011
LOGRADOURO PÚBLICO	Rua Nova Prata		
LARGURA	6,40 m		
COMPRIMENTO TOTAL	1.162,00 m		
COMP. A EXECUTAR TSD	42,00 m		
REDE FIO E SAREJETA	2.324,00 m		
ÁREAS DE FISTAS A EXEC	294,00m²		
 REDEÇÃO PREFEITURA		PRATICA	01/01
ESCALA	INDICADA	DESENHO	WALLACY F. CUNHA



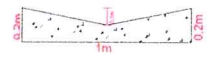
Implantação
Escala: 1:450



Implantação
Escala: 1:200



Implantação
Escala: 1:200




Corte Sarjetão
SEM ESCALA



DETALHE DAS ESTRUTURA DO PAVIMENTO
SEM ESCALA

- LEGENDA
- ESTRUTURA DO PAVIMENTO DAS PISTAS
 - TREATAMENTO SUPERFICIAL DUPLA (TSO)
 - BASE (ESPESURA $6 \times 25\text{cm}$)
 - SUB-BASE
 - SOLO AFUNDADO



SECCÃO TRANSVERSAL
SEM ESCALA

PAVIMENTAÇÃO DE VIAS PÚBLICAS - URBANAS EM TSD

APPROVAÇÃO

OBSERVAÇÃO: As áreas hachuradas correspondem a trechos parcialmente executados e portanto desorientado de comprimento efetivo da via.

MARCELO FERREIRA BERGNER
PREFEITO MUNICIPAL

WELLEY TEIXEIRA DE ALMEIDA JUNIOR
ENGENHEIRO CIVIL

WELLEY TEIXEIRA DE ALMEIDA JUNIOR
ENGENHEIRO CIVIL

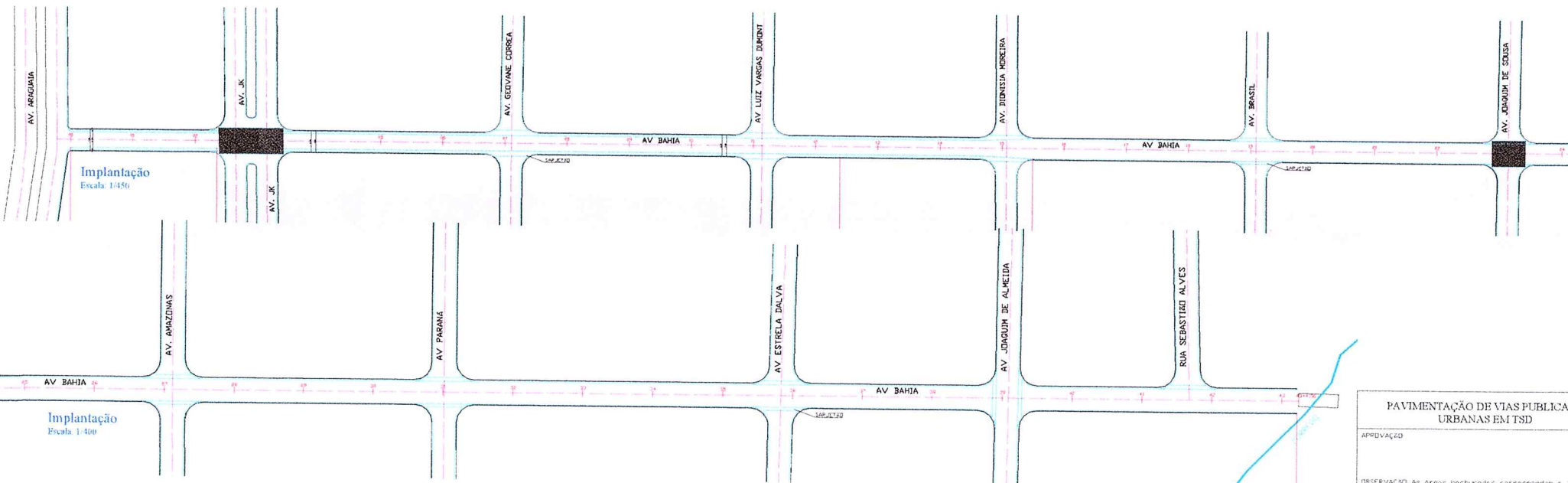
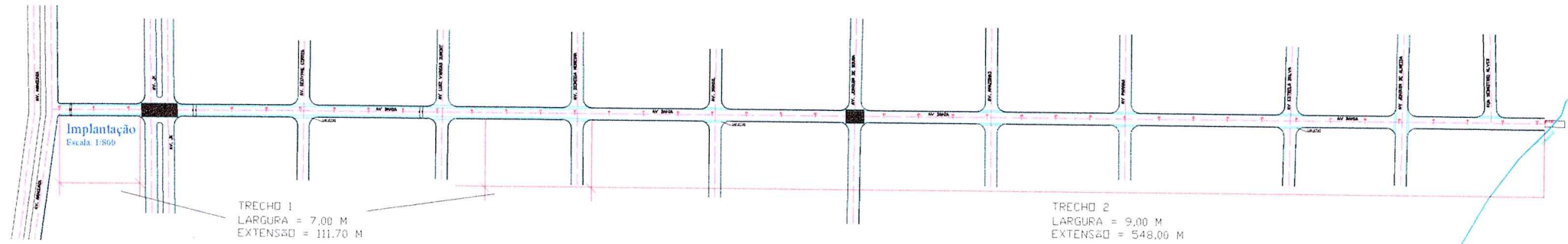
Contrato:	Projeto Executivo	Data:	junho/2017
LOGRADOURO PÚBLICO	Avenida Ezequiel Constantino		
LARGURA	9,00m		
COMPRIMENTO	294,82m		
SARJETÃO	589,64m		
MIBIC FID	589,64m		
ÁREAS DE PISTAS	2.653,38m ²		

REDEÇÃO
PREFEITURA



01/01

ESCALA: INDICADA

DESENHO: W. LACY P. COSTA



- LEGENDA
ESTRUTURA DO PAVIMENTO DAS PISTAS
- TRATAMENTO SUPERFICIAL DURA (TSD)
 - BASE (ESPESURA < 20cm)
 - SUB-BASE
 - SOLO APROXADO



PAVIMENTAÇÃO DE VIAS PÚBLICAS - URBANAS EM TSD

APPROVAÇÃO

OBSERVAÇÃO: As áreas hachuradas correspondem a trechos previamente executados e portanto, descontados do comprimento efetivo de via.

MARCELO FRANÇA BORGES
PREFEITO MUNICIPAL

WESLEY TEIXEIRA DE ALMEIDA
ENGENHEIRO CIVIL
CREA 103500540-0

Conteúdo Projeto Executivo		Data Junho/2021
LOGRADOURO PÚBLICO	Avenida Beira	
LARGURA	7,00 m e 9,00 m	
COMPRIMENTO	850,00 m	
SARUETA	1.319,40 m	
MDC P13	1.319,40 m	
ÁREAS DE PISTAS	5.713,90 m ²	
ESCALA INDICADA	FRANCHA	01/01
	DESENHO	WESLEY ALMEIDA

Avenida Comandante Cloves Pereira

Av. Joaquim de Souza Lima

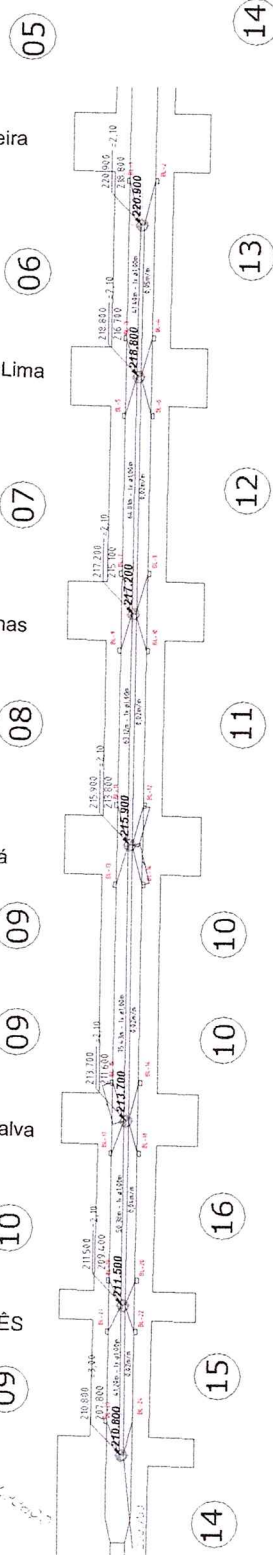
Av. Amazonas

Av. Paraná

Av. Estrela D'alva

RUA PROFESSORA MARIA INÊS

RUA OVÍDEO INÁCIO



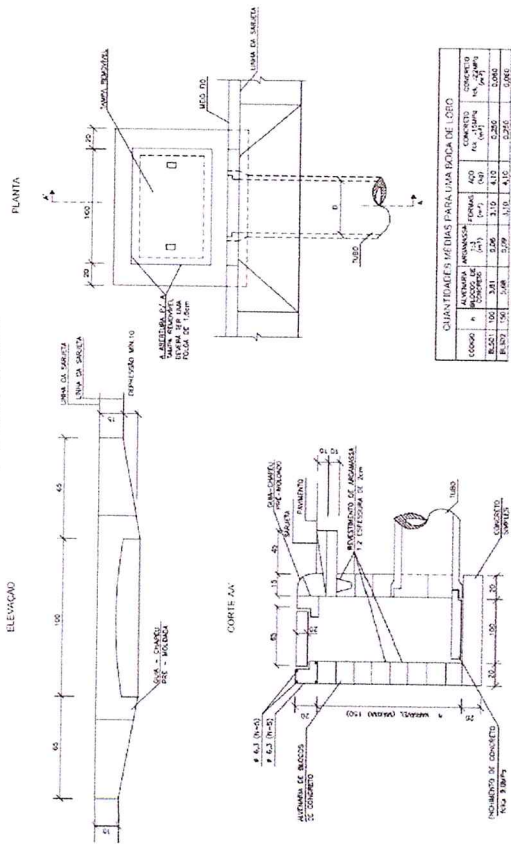
PLANTA BAIXA
ESCALA 1:500

POÇOS DE VISITA - PV

PLANTA

BOCAS DE LOBO SIMPLES

ELEVADO



POÇOS DE VISITA - PV

PLANTA

