

RELATÓRIO FOTOGRÁFICO

OBRA: PAVIMENTAÇÃO ASFÁLTICA EM CBUQ, COM DRENAGEM SUPERFICIAL, PLUVIAL URBANA E PROFUNDA, CALÇADAS DOTADAS DE ACESSIBILIDADE, CICLOVIA E SINALIZAÇÃO VIÁRIA

LOCAL: AV. MARECHAL RONDON, TRECHO: PA-287 A AV. OTÁVIO BATISTA ARANTES

MUNICÍPIO: REDEÇÃO – PARÁ

Situação atual em 25/04/2022



<p>Figura 02/55 – Vista da Av. Marechal Rondon com a PA-287</p>	<p>Figura 03/55 – Vista da Av. Marechal Rondon com a PA-287</p>
<p>Figura 04/55 – Vista da Av. Marechal Rondon próximo a PA-287</p>	<p>Figura 05/55 – Vista da Av. Marechal Rondon próximo a PA-287</p>
<p>Figura 06/55 – Vista da Av. Marechal Rondon entre a PA 287 a Av. Brás Rosa Carvalho.</p>	<p>Figura 07/55 – Vista da Av. Marechal Rondon entre a PA 287 a Av. Brás Rosa Carvalho.</p>







 <p>Network: 25 de abr. de 2022 10:01:17 BRT Local: 25 de abr. de 2022 10:01:16 BRT -8°22'0,74"S -49°59'45,323"W 1058 Avenida Marechal Rondon Núcleo Urbano Redenção Pará</p>	 <p>Network: 25 de abr. de 2022 10:00:41 BRT Local: 25 de abr. de 2022 10:00:40 BRT -8°21'9,826"S -49°59'46,295"W 971 Avenida Marechal Rondon Núcleo Urbano Redenção Pará</p>
<p>Figura 08/55 – Vista da Av. Marechal Rondon entre a PA 287 a Av. Brás Rosa Carvalho.</p>	<p>Figura 09/55 – Vista da Av. Marechal Rondon entre a PA 287 a Av. Brás Rosa Carvalho.</p>
 <p>Network: 25 de abr. de 2022 09:59:32 BRT Local: 25 de abr. de 2022 09:59:31 BRT -8°21'9,479"S -49°59'47,451"W 971 Avenida Marechal Rondon Núcleo Urbano Redenção Pará</p>	 <p>Network: 25 de abr. de 2022 09:58:30 BRT Local: 25 de abr. de 2022 09:58:29 BRT -8°21'9,525"S -49°59'49,077"W 1003 Avenida Marechal Rondon Núcleo Urbano Redenção Pará</p>
<p>Figura 10/55 – Vista da Av. Marechal Rondon entre PA 287 e Av. Brás Rosa Carvalho.</p>	<p>Figura 11/55 – Vista da Av. Marechal Rondon esquina com a Av. Brás Rosa Carvalho (Vila Casas Populares em frente a Creche).</p>
 <p>Network: 25 de abr. de 2022 09:57:10 BRT Local: 25 de abr. de 2022 09:57:09 BRT -8°21'8,829"S -49°59'50,445"W 1043 Avenida Marechal Rondon Núcleo Urbano Redenção Pará</p>	 <p>Network: 25 de abr. de 2022 09:57:53 BRT Local: 25 de abr. de 2022 09:57:52 BRT -8°21'9,027"S -49°59'49,345"W 1003 Avenida Marechal Rondon Núcleo Urbano Redenção Pará</p>
<p>Figura 12/55 – Vista da Creche situada na Av. Marechal Rondon esquina com a Av Brás Rosa Carvalho.</p>	<p>Figura 13/55 – Vista da Creche situada na Av. Marechal Rondon esquina com a Av Brás Rosa Carvalho.</p>



Figura 14/55 – Vista da Av. Marechal Rondon entre Av. Hermenegilda da Fonseca e AvBrás Rosa Carvalho.



Figura 15/55 – Vista da Av. Marechal Rondon entre Av. Hermenegilda da Fonseca e AvBrás Rosa Carvalho.



Figura 16/55 – Vista da Av. Marechal Rondon entre Av. Hermenegilda da Fonseca e AvBrás Rosa Carvalho.



Figura 17/55 – Vista da Av. Marechal Rondon entre Av. Hermenegilda da Fonseca e AvBrás Rosa Carvalho.




Figura 18/55 – Vista da Av. Marechal Rondon entre Av. Hermenegilda da Fonseca e Av. Brás Rosa Carvalho.



Figura 19/55 – Vista da Av. Marechal Rondon entre Av. Hermenegilda da Fonseca e AvBrás Rosa Carvalho.

	
<p>Figura 20/55 – Vista a montante de BDTC, sem boca, existente na Av. Marechal Rondon entre Av. Hermenegilda da Fonseca e Av. Brás Rosa Carvalho.</p>	<p>Figura 21/55 – Vista a montante de BDTC, sem boca, existente na Av. Marechal Rondon Av. Hermenegilda da Fonseca e Av. Brás Rosa Carvalho.</p>
	
<p>Figura 22/55 – Vista da Av. Marechal Rondon entre a Av Brás Rosa Carvalho e Av. Hermenegilda da Fonseca</p>	<p>Figura 23/55 – Vista da Av. Marechal Rondon esquina com Av. Hermenegilda da Fonseca</p>
	
<p>Figura 24/55 – Vista da Av. Marechal Rondon entre Av. Hermenegilda da Fonseca e Av. Mato Grosso.</p>	<p>Figura 25/55 – Vista da Av. Marechal Rondon entre Av. Hermenegilda da Fonseca e Av. Mato Grosso.</p>



Figura 26/55 – Vista a montante de BSTC, sem boca, existente na Av. Marechal Rondon entre Av. Hermenegilda da Fonseca e Av. Mato Grosso, o qual será substituído por um BSCC de 2,00m x 2,00m, incluso no Projeto de Pavimentação.



Figura 27/55 – Vista a jusante de BSTC, sem boca, existente na Av. Marechal Rondon entre Av. Hermenegilda da Fonseca e Av. Mato Grosso, o qual será substituído por um BSCC de 2,00m x 2,00m, incluso no Projeto de Pavimentação.



Figura 28/55 – Vista da Av. Marechal Rondon entre Av. Hermenegilda da Fonseca e Av. Mato Grosso.



Figura 29/55 – Vista da Av. Marechal Rondon entre Av. Hermenegilda da Fonseca e Av. Mato Grosso.



Figura 30/55 e 47/55 – Vista da Av. Marechal Rondon esquina com Av. Mato Grosso.




Figura 31/55 e 47/55 – Vista da Av. Marechal Rondon esquina com Av. Mato Grosso.



Figura 32/55 – Vista da Av. Marechal Rondon esquina com Av. Mato Grosso.




Figura 33/55 – Vista da Av. Marechal Rondon entre a A. Mato Grosso e Vila Gutierrez.




Figura 34/55 – Vista da Av. Marechal Rondon entre a A. Mato Grosso e Vila Gutierrez.



Figura 35/55 – Vista da Av. Marechal Rondon entre a A. Mato Grosso e Vila Gutierrez.



Figura 36/55 – Vista da Av. Marechal Rondon entre a A. Mato Grosso e Vila Gutierrez.



Figura 37/55 – Vista a jusante da ponte em madeira existente na Av. Marechal Rondon, próximo a Vila Gutierrez, que será substituída, com recursos próprios da PMR, por uma OAE Ponte em concreto armado nas dimensões da futura pista e com 7m de vão.



Figura 38/55 – Vista a montante da ponte em madeira existente na Av. Marechal Rondon, próximo a Vila Gutierrez, que será substituída, com recursos próprios da PMR, por uma OAE Ponte em concreto armado nas dimensões da futura pista e com 7m de vão.



Figura 39/55 – Vista da ponte em madeira existente na Av. Marechal Rondon, próximo a Vila Gutierrez, que será substituída, com recursos próprios da PMR, por uma OAE Ponte em concreto armado nas dimensões da futura pista e com 7m de vão.



Figura 40/55 – Vista da Av. Marechal Rondon entre a Vila Gutierrez e Av. Alceu Veronese.



Figura 41/55 – Vista da Av. Marechal Rondon entre a Vila Gutierrez e Av. Alceu Veronese.



Figura 42/55 – Vista da Av. Marechal Rondon entre a Vila Gutierrez e Av. Alceu Veronese.



Figura 43/55 – Vista da Av. Marechal Rondon entre a Vila Gutierrez e Av. Alceu Veronese.

 <p>Network: 25 de abr. de 2022 09:17:59 BRT Local: 25 de abr. de 2022 09:17:58 BRT -8°1'54,329"S -50°1'5,555"W 3460 Avenida Marechal Rondon Núcleo Urbano Redenção Pará</p>	 <p>Network: 25 de abr. de 2022 09:17:48 BRT Local: 25 de abr. de 2022 09:17:47 BRT -8°1'54,559"S -50°1'5,489"W 3460 Avenida Marechal Rondon Núcleo Urbano Redenção Pará</p>
<p>Figura 44/55 – Vista da Av. Marechal Rondon entre a Vila Gutierrez e Av. Alceu Veronese.</p>	<p>Figura 45/55 – Vista da Av. Marechal Rondon entre a Vila Gutierrez e Av. Alceu Veronese.</p>
 <p>Network: 25 de abr. de 2022 09:17:20 BRT Local: 25 de abr. de 2022 09:17:20 BRT -8°1'54,183"S -50°1'6,157"W 3460 Avenida Marechal Rondon Núcleo Urbano Redenção Pará</p>	 <p>Network: 25 de abr. de 2022 09:16:11 BRT Local: 25 de abr. de 2022 09:16:10 BRT -8°1'54,233"S -50°1'5,913"W 3460 Avenida Marechal Rondon Núcleo Urbano Redenção Pará</p>
<p>Figura 46/55 – Vista do pavimento em TSD, já comprometido, da Av. Marechal Rondon cruzamento com a Av. Alceu Veronese.</p>	<p>Figura 47/55 – Vista do pavimento em TSD, já comprometido, da Av. Marechal Rondon cruzamento com a Av. Alceu Veronese.</p>
 <p>Network: 25 de abr. de 2022 09:14:47 BRT Local: 25 de abr. de 2022 09:14:46 BRT -8°1'54,197"S -50°1'7,451"W 3695 Avenida Marechal Rondon Núcleo Urbano Redenção Pará</p>	 <p>Network: 25 de abr. de 2022 09:12:52 BRT Local: 25 de abr. de 2022 09:12:51 BRT -8°1'54,024"S -50°1'9,213"W 3709 Avenida Marechal Rondon Jardim Lucena Redenção Pará</p>
<p>Figura 48/55 – Vista do pavimento em TSD, já comprometido, da Av. Marechal Rondon entre a Av Alceu Veroneze e a Av. João Rego Maranhão</p>	<p>Figura 49/55 – Vista do pavimento em TSD, já comprometido, da Av. Marechal Rondon entre a Av Alceu Veroneze e a Av. João Rego Maranhão</p>

 <p>Network: 25 de abr. de 2022 09:12:23 BRT Local: 25 de abr. de 2022 09:12:22 BRT -8°1'53,863"S -50°1'10,43"W</p>	 <p>Network: 25 de abr. de 2022 09:11:06 BRT Local: 25 de abr. de 2022 09:11:05 BRT -8°1'52,938"S -50°1'12,169"W 3849 Avenida Marechal Rondon Núcleo Urbano Redenção Pará</p>
<p>Figura 50/55 – Vista do pavimento em TSD, já comprometido, da Av. Marechal Rondon esquina com a Av. João Rego Maranhão</p>	<p>Figura 51/55 – Vista do pavimento em TSD, já comprometido, da Av. Marechal Rondon entre a Av. João Rego Maranhão e Av. Otávio B. Arantes.</p>
 <p>Network: 25 de abril de 2022 09:10:02 BRT Local: 25 de abr. de 2022 09:10:01 BRT -8°1'52,412"S -50°1'13,443"W 3869 Avenida Marechal Rondon Núcleo Urbano Redenção Pará</p>	 <p>Network: 25 de abr. de 2022 09:09:31 BRT Local: 25 de abr. de 2022 09:09:30 BRT -8°1'52,146"S -50°1'13,873"W 3791 Avenida Marechal Rondon Jardim Lucena Redenção Pará</p>
<p>Figura 52/55 – Vista do pavimento em TSD, já comprometido, da Av. Marechal Rondon entre a Av. João Rego Maranhão e Av. Otávio B. Arantes. Maranhão.</p>	<p>Figura 53/55 – Vista do pavimento em TSD, já comprometido, da Av. Marechal Rondon entre a Av. João Rego Maranhão e Av. Otávio B. Arantes. Maranhão.</p>
 <p>Network: 25 de abr. de 2022 09:07:33 BRT Local: 25 de abr. de 2022 09:07:33 BRT -8°1'50,861"S -50°1'16,11"W 3921 Avenida Marechal Rondon Núcleo Urbano Redenção Pará</p>	 <p>Network: 25 de abr. de 2022 09:05:55 BRT Local: 25 de abr. de 2022 09:05:55 BRT -8°1'48,054"S -50°1'20,207"W 8 Avenida Otavio Baptist Arantes Marechal Rondon Redenção Pará</p>
<p>Figura 54/55 – Vista da Av. Marechal Rondon com R. José Deuserni da Silva Correa. Pavimento em TSD, já comprometido.</p>	<p>Figura 55/55 – Vista da Av. Marechal Rondon esquina com Av. Otávio B. Arantes. Pavimento em TSD, já comprometido</p>

Redenção/PA, 25 de abril de 2022

JOSÉ ANTONIO NERY PALMEIRA
ENG.º CIVIL – CREA-PA:15128706-7