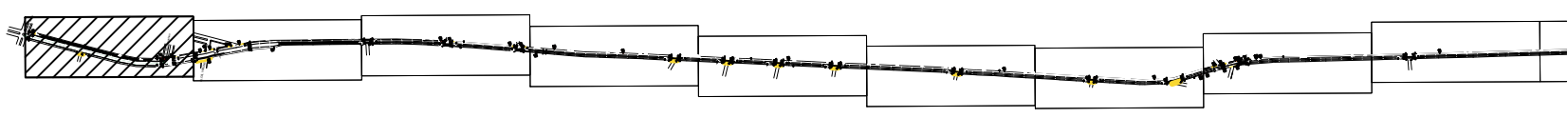
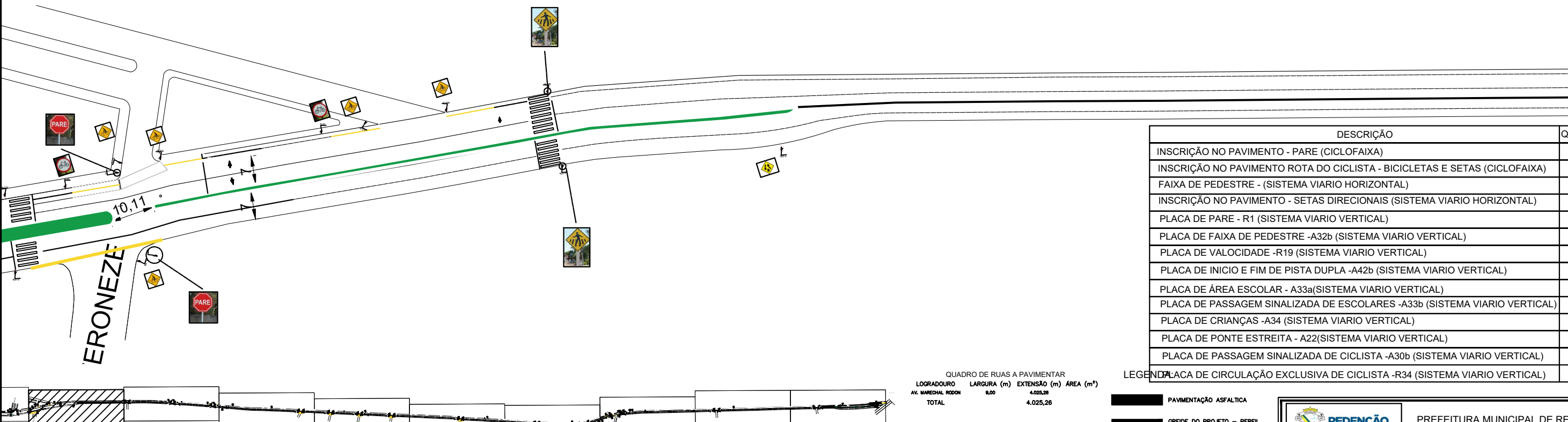


- 1 - FAIXA BRANCA DE 20cm
- 2 - FAIXA VERMELHA DE 10cm
- 3 - FAIXA AMARELA DE 10cm
- 4 - FAIXA BRANCA DE 10cm




LOGRADOURO	LARGURA (m)	EXTENSÃO (m)	ÁREA (m²)
AV. MARECHAL RONDON	9,00	4.025,26	
TOTAL		4.025,26	

PAVIMENTAÇÃO ASFALTICA
 GREIDE DO PROJETO - PERFIL



- 1 - FAIXA BRANCA DE 20cm
- 2 - FAIXA VERMELHA DE 10cm
- 3 - FAIXA AMARELA DE 10cm
- 4 - FAIXA BRANCA DE 10cm



LOGRADOURO	LARGURA (m)	EXTENSÃO (m)	ÁREA (m²)
AV. MARECHAL RONDON	9,00	4.025,26	
TOTAL		4.025,26	

COORDENADAS:
 INICIO: N= 8° 1'54.26"S
 E= 50° 1'5.57"O
 FINAL: N= 8° 2'28.77"S
 E= 49°59'14.33"O

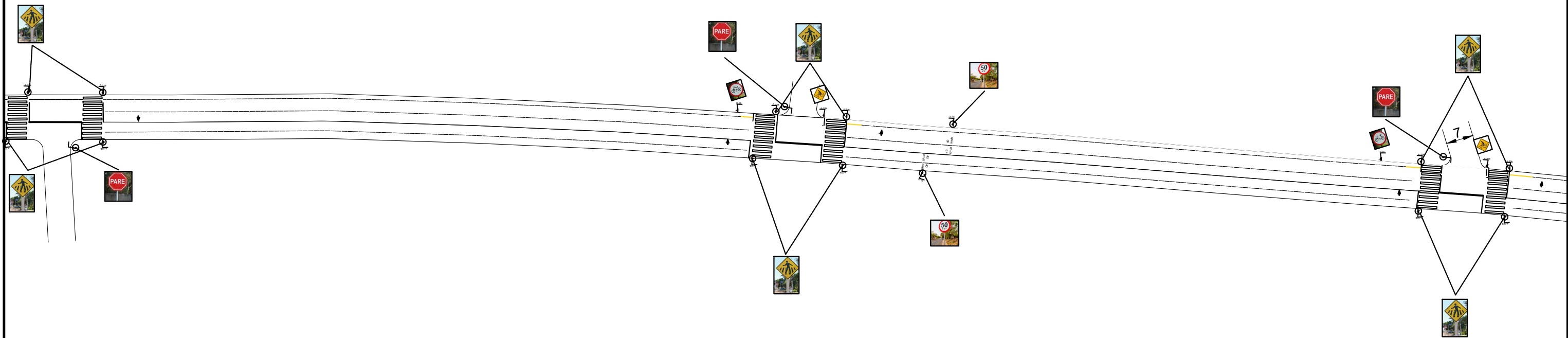
LOCALIZAÇÃO - TRECHO - 01

PAVIMENTAÇÃO ASFALTICA
 GREIDE DO PROJETO - PERFIL

DESCRIÇÃO	QUANTIDADE
INSCRIÇÃO NO PAVIMENTO - PARE (CICLOFAIXA)	16
INSCRIÇÃO NO PAVIMENTO ROTA DO CICLISTA - BICICLETAS E SETAS (CICLOFAIXA)	80
FAIXA DE PEDESTRE - (SISTEMA VIARIO HORIZONTAL)	66
INSCRIÇÃO NO PAVIMENTO - SETAS DIRECIONAIS (SISTEMA VIARIO HORIZONTAL)	68
PLACA DE PARE - R1 (SISTEMA VIARIO VERTICAL)	21
PLACA DE FAIXA DE PEDESTRE - A32b (SISTEMA VIARIO VERTICAL)	64
PLACA DE VALOCIDADE -R19 (SISTEMA VIARIO VERTICAL)	11
PLACA DE INICIO E FIM DE PISTA DUPLA -A42b (SISTEMA VIARIO VERTICAL)	2
PLACA DE ÁREA ESCOLAR - A33a(SISTEMA VIARIO VERTICAL)	2
PLACA DE PASSAGEM SINLIZADA DE ESCOLARES -A33b (SISTEMA VIARIO VERTICAL)	2
PLACA DE CRIANÇAS -A34 (SISTEMA VIARIO VERTICAL)	2
PLACA DE PONTE ESTREITA - A22(SISTEMA VIARIO VERTICAL)	2
PLACA DE PASSAGEM SINLIZADA DE CICLISTA -A30b (SISTEMA VIARIO VERTICAL)	11
PLACA DE CIRCULAÇÃO EXCLUSIVA DE CICLISTA -R34 (SISTEMA VIARIO VERTICAL)	14

REDEÇÃO
PREFEITURA MUNICIPAL DE REDEÇÃO
R. Guarantã, 80 - Vila Paulista, Redenção - Pará - CEP.: 68552-220

SINALIZAÇÃO AV. MARECHAL RONDON		ENDEREÇO DA OBRA: AV. MARECHAL RONDON BARRIO JARDIM LUCENA CEP: 68555-002	
PROJETO: PAVIMENTAÇÃO	CONTEUDO: PLANTA BAIXA - PERFIL CICLOFAIXA	STATUS: <input checked="" type="checkbox"/> EXECUTIVO <input type="checkbox"/> BÁSICO <input type="checkbox"/> APROVADO <input type="checkbox"/> LICITAÇÃO <input type="checkbox"/> LIBERADO P/ OBRA <input type="checkbox"/> EXECUTADO	
COORDENADOR DE PROJETO: LEANDRO R. VELOSO	DATA: ABRIL/2022	ESCALA: INDICADA	
PROPRIETÁRIO DO PROJETO: PREFEITURA MUNICIPAL DE REDEÇÃO CNPJ: 04.144.180/0001-21 MARCÉLO FRANÇA BORGES CPF: 448.088.614-20	SECRETARIA DE OBRAS: JOSE WILKER MUNIZ DE SOUZA CPF: 643.468.233-15	ENQ. RESP. ART: ENQ. CIVIL JOSE ANTONIO NERY PALMEIRA CREA-PA 101283706-7	FRANCHA: SIN. 01/06



QUADRO DE RUAS A PAVIMENTAR

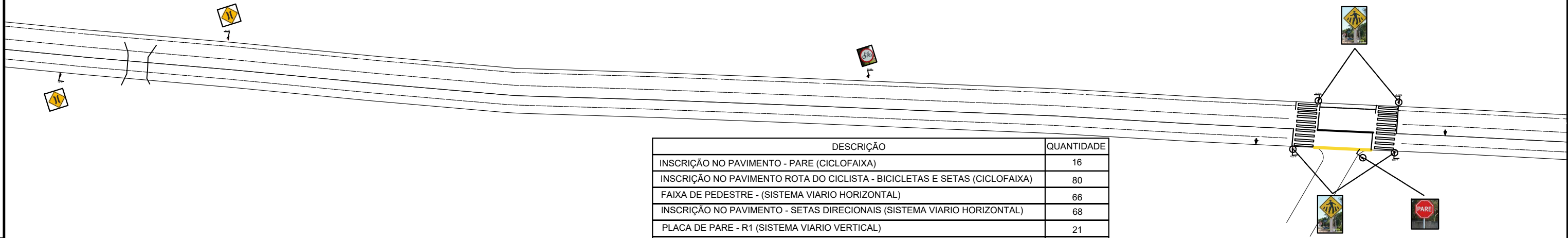
LOGRADOURO	LARGURA (m)	EXTENSÃO (m)	ÁREA (m²)
AV. MARECHAL RONDON	9,00	4.025,26	4.025,26
TOTAL			4.025,26

COORDENADAS:
 INICIO: N= 8° 1'54.26"S
 E= 50° 1'5.57"O
 FINAL: N= 8° 2'28.77"S
 E= 49°59'14.33"O

LEGENDA:
 PAVIMENTAÇÃO ASFALTICA
 GREIDE DO PROJETO - PERFIL

LOCALIZAÇÃO - TRECHO - 02

- 1 - FAIXA BRANCA DE 20cm
- 2 - FAIXA VERMELHA DE 10cm
- 3 - FAIXA AMARELA DE 10cm
- 4 - FAIXA BRANCA DE 10cm



DESCRIÇÃO	QUANTIDADE
INSCRIÇÃO NO PAVIMENTO - PARE (CICLOFAIXA)	16
INSCRIÇÃO NO PAVIMENTO ROTA DO CICLISTA - BICICLETAS E SETAS (CICLOFAIXA)	80
FAIXA DE PEDESTRE - (SISTEMA VIARIO HORIZONTAL)	66
INSCRIÇÃO NO PAVIMENTO - SETAS DIRECIONAIS (SISTEMA VIARIO HORIZONTAL)	68
PLACA DE PARE - R1 (SISTEMA VIARIO VERTICAL)	21
PLACA DE FAIXA DE PEDESTRE -A32b (SISTEMA VIARIO VERTICAL)	64
PLACA DE VALOCIDADE -R19 (SISTEMA VIARIO VERTICAL)	11
PLACA DE INICIO E FIM DE PISTA DUPLA -A42b (SISTEMA VIARIO VERTICAL)	2
PLACA DE ÁREA ESCOLAR - A33a(SISTEMA VIARIO VERTICAL)	2
PLACA DE PASSAGEM SINALIZADA DE ESCOLARES -A33b (SISTEMA VIARIO VERTICAL)	2
PLACA DE CRIANÇAS -A34 (SISTEMA VIARIO VERTICAL)	2
PLACA DE PONTE ESTREITA - A22(SISTEMA VIARIO VERTICAL)	2
PLACA DE PASSAGEM SINALIZADA DE CICLISTA -A30b (SISTEMA VIARIO VERTICAL)	11
PLACA DE CIRCULAÇÃO EXCLUSIVA DE CICLISTA -R34 (SISTEMA VIARIO VERTICAL)	14

- 1 - FAIXA BRANCA DE 20cm
- 2 - FAIXA VERMELHA DE 10cm
- 3 - FAIXA AMARELA DE 10cm
- 4 - FAIXA BRANCA DE 10cm

QUADRO DE RUAS A PAVIMENTAR

LOGRADOURO	LARGURA (m)	EXTENSÃO (m)	ÁREA (m²)
AV. MARECHAL RONDON	9,00	4.025,26	4.025,26
TOTAL			4.025,26

COORDENADAS:
 INICIO: N= 8° 1'54.26"S
 E= 50° 1'5.57"O
 FINAL: N= 8° 2'28.77"S
 E= 49°59'14.33"O

LEGENDA:
 PAVIMENTAÇÃO ASFALTICA
 GREIDE DO PROJETO - PERFIL

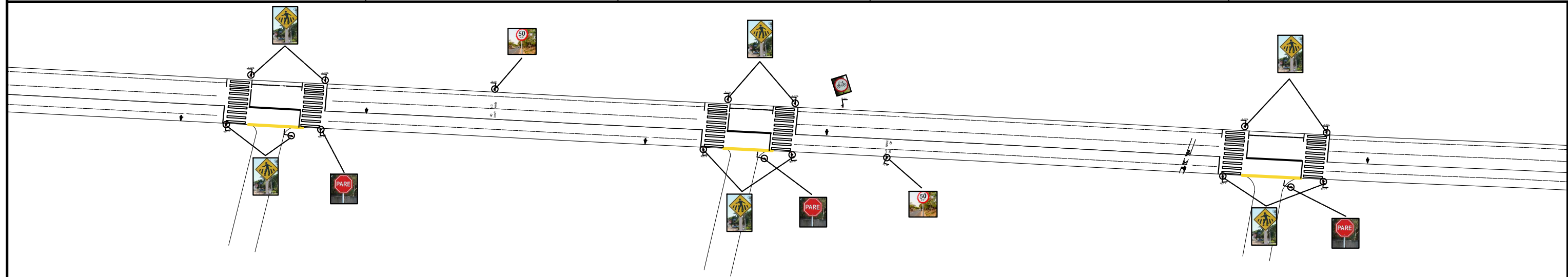
LOCALIZAÇÃO - TRECHO - 03

PLANTA BAIXA - TRECHO 03/09
 ESC: 1/1000

REDEÇÃO
PREFEITURA MUNICIPAL DE REDEÇÃO
R. Guarantã, 80 - Vila Paulista, Redenção - Pará - CEP.: 68552-220

SINALIZAÇÃO AV. MARECHAL RONDON		ENDEREÇO DA OBRA: AV. MARECHAL RONDON BARRIO JARDIM LUCENA CEP: 68555-002
PROJETO: PAVIMENTAÇÃO	CONTEUDO: PLANTA BAIXA - PERFIL CICLOFAIXA	STATUS: <input checked="" type="checkbox"/> EXECUTIVO <input type="checkbox"/> BÁSICO <input type="checkbox"/> APROVADO <input type="checkbox"/> LICITAÇÃO <input type="checkbox"/> LIBERADO P/ OBRA <input type="checkbox"/> EXECUTADO
COORDENADOR DE PROJETO: LEANDRO R. VELOSO	DATA: ABRIL/2022	ESCALA: INDICADA
PROPRIETÁRIO DO PROJETO: PREFEITURA MUNICIPAL DE REDEÇÃO CNPJ: 04.144.180/0001-21 MARCÉLO FRANÇA BORGES CPF: 448.088.618-20	SECRETARIA DE OBRAS: JOSE WILKER MUNIZ DE SOUZA CPF: 643.468.533-15	ENQ. RESP. ART: ENQ. CIVIL JOSE ANTONIO NERY PALMEIRA CREA-PA 101283706-7

FRANCHA:
SIN.
02/06



LOCALIZAÇÃO - TRECHO - 04

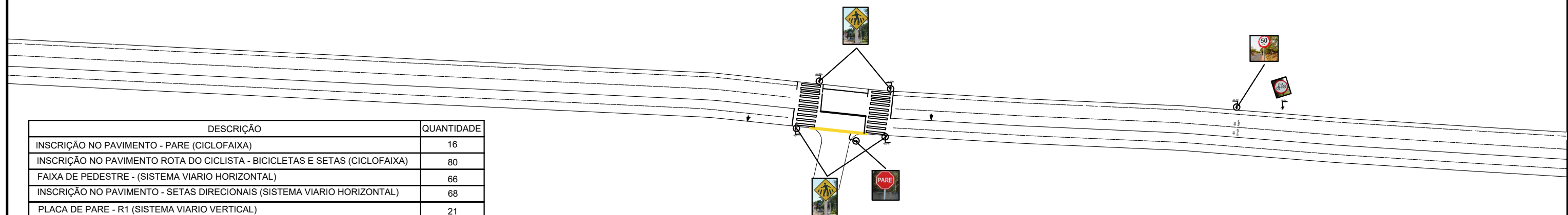
LOGRADOURO	LARGURA (m)	EXTENSÃO (m)	ÁREA (m²)
AV. MARECHAL RONDON	9,00	4.025,26	4.025,26
TOTAL		4.025,26	

COORDENADAS:
 INICIO: N= 8° 1'54.26"S
 E= 50° 1'5.57"O
 FINAL: N= 8° 2'28.77"S
 E= 49°59'14.33"O

LEGENDA:

- PAVIMENTAÇÃO ASFALTICA
- GREIDE DO PROJETO - PERFIL

- 1 - FAIXA BRANCA DE 20cm
- 3 - FAIXA AMARELA DE 10cm
- 2 - FAIXA VERMELHA DE 10cm
- 4 - FAIXA BRANCA DE 10cm



DESCRIÇÃO	QUANTIDADE
INSCRIÇÃO NO PAVIMENTO - PARE (CICLOFAIXA)	16
INSCRIÇÃO NO PAVIMENTO ROTA DO CICLISTA - BICICLETAS E SETAS (CICLOFAIXA)	80
FAIXA DE PEDESTRE - (SISTEMA VIARIO HORIZONTAL)	66
INSCRIÇÃO NO PAVIMENTO - SETAS DIRECIONAIS (SISTEMA VIARIO HORIZONTAL)	68
PLACA DE PARE - R1 (SISTEMA VIARIO VERTICAL)	21
PLACA DE FAIXA DE PEDESTRE -A32b (SISTEMA VIARIO VERTICAL)	64
PLACA DE VALOCIDADE -R19 (SISTEMA VIARIO VERTICAL)	11
PLACA DE INICIO E FIM DE PISTA DUPLA -A42b (SISTEMA VIARIO VERTICAL)	2
PLACA DE ÁREA ESCOLAR - A33a(SISTEMA VIARIO VERTICAL)	2
PLACA DE PASSAGEM SINALIZADA DE ESCOLARES -A33b (SISTEMA VIARIO VERTICAL)	2
PLACA DE CRIANÇAS -A34 (SISTEMA VIARIO VERTICAL)	2
PLACA DE PONTE ESTREITA - A22(SISTEMA VIARIO VERTICAL)	2
PLACA DE PASSAGEM SINALIZADA DE CICLISTA -A30b (SISTEMA VIARIO VERTICAL)	11
PLACA DE CIRCULAÇÃO EXCLUSIVA DE CICLISTA -R34 (SISTEMA VIARIO VERTICAL)	14

- 1 - FAIXA BRANCA DE 20cm
- 3 - FAIXA AMARELA DE 10cm
- 2 - FAIXA VERMELHA DE 10cm
- 4 - FAIXA BRANCA DE 10cm



LOCALIZAÇÃO - TRECHO - 05

LOGRADOURO	LARGURA (m)	EXTENSÃO (m)	ÁREA (m²)
AV. MARECHAL RONDON	9,00	4.025,26	4.025,26
TOTAL		4.025,26	

COORDENADAS:
 INICIO: N= 8° 1'54.26"S
 E= 50° 1'5.57"O
 FINAL: N= 8° 2'28.77"S
 E= 49°59'14.33"O


LEGENDA:

- PAVIMENTAÇÃO ASFALTICA
- GREIDE DO PROJETO - PERFIL

PLANTA BAIXA - TRECHO 05/09

ESC.: 1/1000

 PREFEITURA MUNICIPAL DE REDENÇÃO R. Guarantã, 80 - Vila Paulista, Redenção - Pará - CEP.: 68552-220	
OBRA: SINALIZAÇÃO AV. MARECHAL RONDO	ENDEREÇO DA OBRA: AV. MARECHAL RONDON BARRIO JARDIM LUCENA CEP.: 68555-002
PROJETO: PAVIMENTAÇÃO	CONTEUDO: PLANTA BAIXA - PERFIL CICLOFAIXA
COORDENADOR DE PROJETO: LEANDRO R. VELOSO	DATA: ABRIL/2022
PROPRIETÁRIO DO PROJETO: PREFEITURA MUNICIPAL DE REDENÇÃO CUPA: 04.144.180/2009-21 MARCELO FRANÇA BORGES CPF: 448.088.016-20	SECRETARIA DE OBRAS: JOSE WILKER MUNIZ DE SOUZA CPF: 643.468.533-15
ENQ. RESP. ART: ENQ. CIVIL JOSE ANTONIO NERY PALMEIRA CREA-PA 101283706-7	FRANCHA: SIN. 03/06
STATUS: <input checked="" type="checkbox"/> EXECUTIVO <input type="checkbox"/> BÁSICO <input type="checkbox"/> APROVADO <input type="checkbox"/> LICITAÇÃO <input type="checkbox"/> LIBERADO P/ OBRA <input type="checkbox"/> EXECUTADO	
ESCALA: INDICADA	



QUADRO DE RUAS A PAVIMENTAR

LOGRADOURO	LARGURA (m)	EXTENSÃO (m)	ÁREA (m²)
AV. MARECHAL RONDON	9,00		
TOTAL		4.025,26	4.025,26

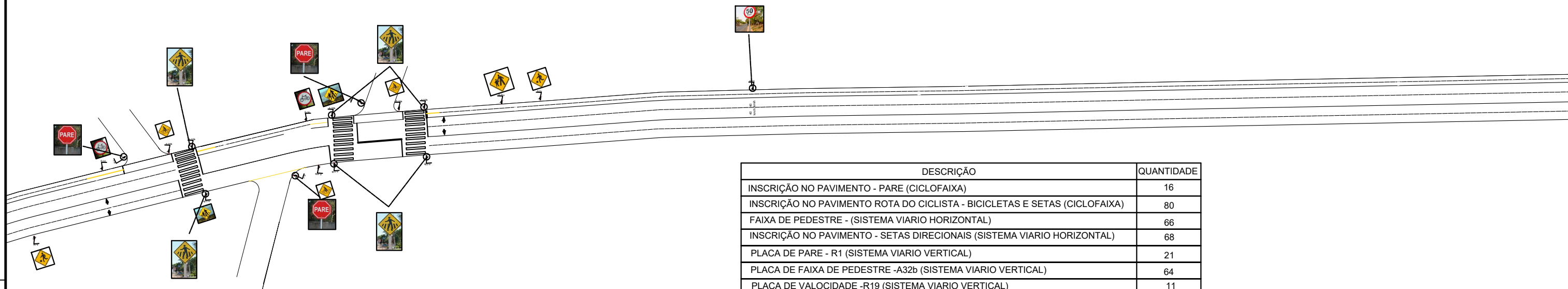
LEGENDA:

- PAVIMENTAÇÃO ASFALTICA
- GREIDE DO PROJETO - PERFIL

COORDENADAS:
 INICIO: N= 8° 1'54.26"S
 E= 50° 1'5.57"O
 FINAL: N= 8° 2'28.77"S
 E= 49°59'14.33"O

LOCALIZAÇÃO - TRECHO - 06

- 1 - FAIXA BRANCA DE 20cm
- 3 - FAIXA AMARELA DE 10cm
- 2 - FAIXA VERMELHA DE 10cm
- 4 - FAIXA BRANCA DE 10cm



DESCRIÇÃO	QUANTIDADE
INSCRIÇÃO NO PAVIMENTO - PARE (CICLOFAIXA)	16
INSCRIÇÃO NO PAVIMENTO ROTA DO CICLISTA - BICICLETAS E SETAS (CICLOFAIXA)	80
FAIXA DE PEDESTRE - (SISTEMA VIARIO HORIZONTAL)	66
INSCRIÇÃO NO PAVIMENTO - SETAS DIRECIONAIS (SISTEMA VIARIO HORIZONTAL)	68
PLACA DE PARE - R1 (SISTEMA VIARIO VERTICAL)	21
PLACA DE FAIXA DE PEDESTRE -A32b (SISTEMA VIARIO VERTICAL)	64
PLACA DE VALOCIDADE -R19 (SISTEMA VIARIO VERTICAL)	11
PLACA DE INICIO E FIM DE PISTA DUPLA -A42b (SISTEMA VIARIO VERTICAL)	2
PLACA DE ÁREA ESCOLAR - A33a(SISTEMA VIARIO VERTICAL)	2
PLACA DE PASSAGEM SINALIZADA DE ESCOLARES -A33b (SISTEMA VIARIO VERTICAL)	2
PLACA DE CRIANÇAS -A34 (SISTEMA VIARIO VERTICAL)	2
PLACA DE PONTE ESTREITA - A22(SISTEMA VIARIO VERTICAL)	2
PLACA DE PASSAGEM SINALIZADA DE CICLISTA -A30b (SISTEMA VIARIO VERTICAL)	11
PLACA DE CIRCULAÇÃO EXCLUSIVA DE CICLISTA -R34 (SISTEMA VIARIO VERTICAL)	14

- 1 - FAIXA BRANCA DE 20cm
- 3 - FAIXA AMARELA DE 10cm
- 2 - FAIXA VERMELHA DE 10cm
- 4 - FAIXA BRANCA DE 10cm

QUADRO DE RUAS A PAVIMENTAR

LOGRADOURO	LARGURA (m)	EXTENSÃO (m)	ÁREA (m²)
AV. MARECHAL RONDON	9,00		
TOTAL		4.025,26	4.025,26

LEGENDA:

- PAVIMENTAÇÃO ASFALTICA
- GREIDE DO PROJETO - PERFIL

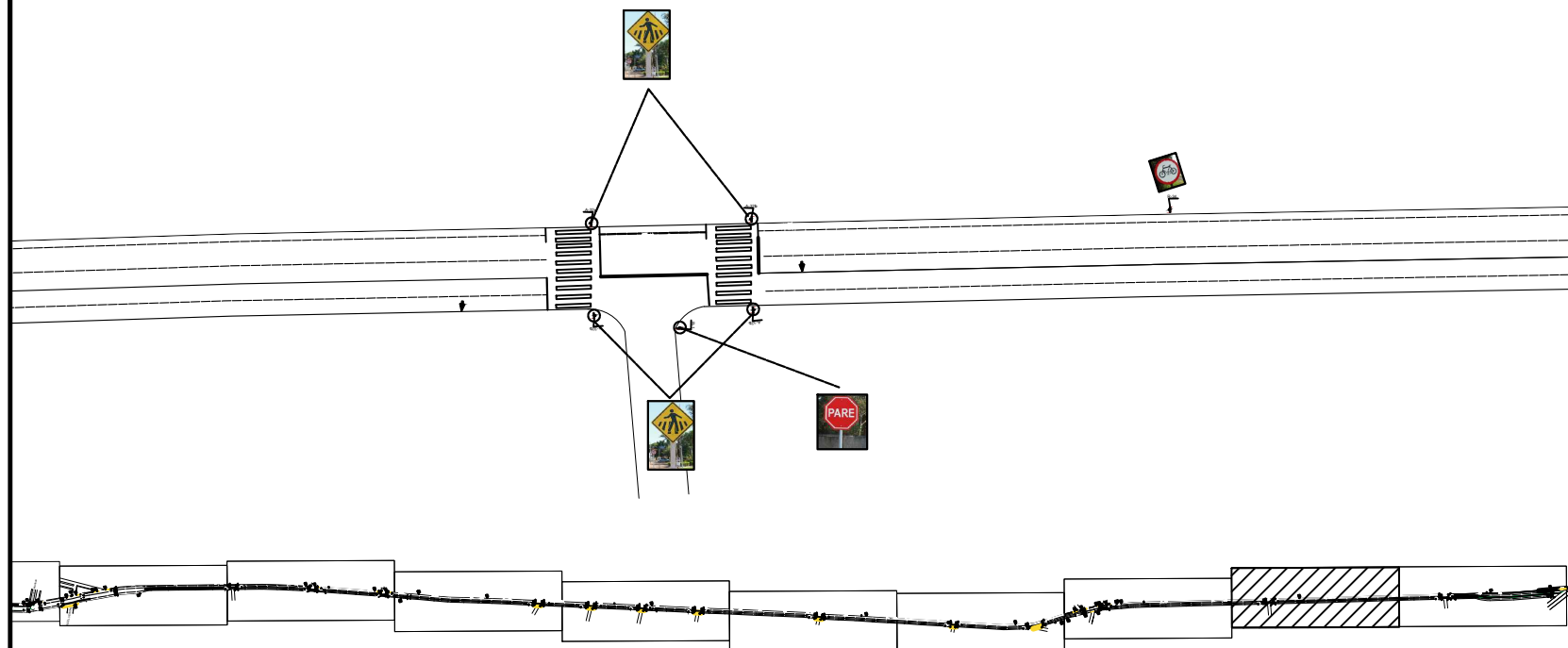
COORDENADAS:
 INICIO: N= 8° 1'54.26"S
 E= 50° 1'5.57"O
 FINAL: N= 8° 2'28.77"S
 E= 49°59'14.33"O

LOCALIZAÇÃO - TRECHO - 07

PLANTA BAIXA - TRECHO 07/09

ESCALA: 1/1000

		PREFEITURA MUNICIPAL DE REDENÇÃO R. Guarantã, 80 - Vila Paulista, Redenção - Pará - CEP.: 68552-220	
OBRA: SINALIZAÇÃO AV. MARECHAL RONDO	ENDEREÇO DA OBRA: AV. MARECHAL RONDON BARRIO JARDIM LUCENA CEP: 68555-002	PROJETO: PAVIMENTAÇÃO	CONTEUDO: PLANTA BAIXA - PERFIL CICLOFAIXA
COORDENADOR DE PROJETO: LEANDRO R. VELOSO	DATA: ABRIL/2022	PROPRIETÁRIO DO PROJETO: PREFEITURA MUNICIPAL DE REDENÇÃO CUPIL: 04.144.180/0001-21 MARCELO FRANÇA BORGES CPF: 448.088.014-20	ESCALA: INDICADA
SECRETARIA DE OBRAS: JOSÉ WILKER MUNIZ DE SOUZA CPF: 643.468.533-15	ENG. RESP. ART: ENG. CIVIL JOSÉ ANTONIO NERY PALMEIRA CREA-PA 101283706-7	PRONTO SIN. 04/06	



QUADRO DE RUAS A PAVIMENTAR

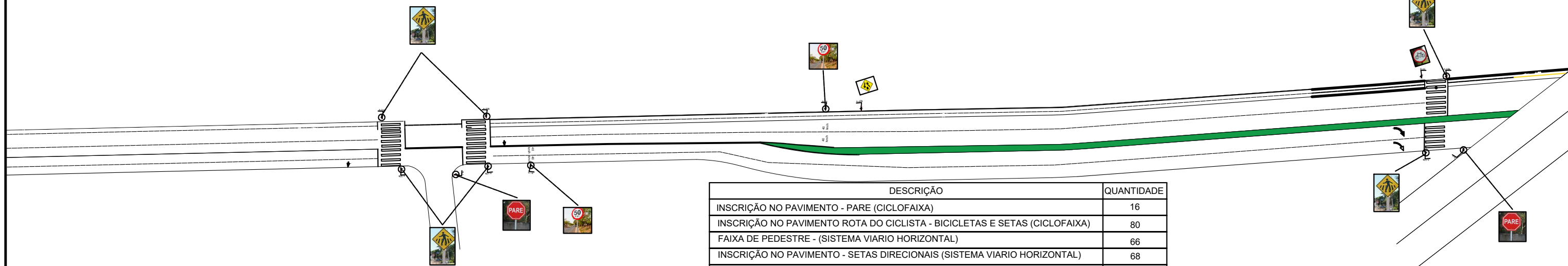
LOGRADOURO	LARGURA (m)	EXTENSÃO (m)	ÁREA (m²)
AV. MARECHAL RONDON	8,00	4.025,26	4.025,26
TOTAL		4.025,26	

COORDENADAS:
 INICIO: N= 8° 1'54.26"S
 E= 50° 1'5.57"O
 FINAL: N= 8° 2'28.77"S
 E= 49°59'14.33"O

LEGENDA:
 PAVIMENTAÇÃO ASFÁLTICA
 GREIDE DO PROJETO - PERFIL

LOCALIZAÇÃO - TRECHO - 08

- 1 - FAIXA BRANCA DE 20cm
- 2 - FAIXA VERMELHA DE 10cm
- 3 - FAIXA AMARELA DE 10cm
- 4 - FAIXA BRANCA DE 10cm



DESCRIÇÃO	QUANTIDADE
INSCRIÇÃO NO PAVIMENTO - PARE (CICLOFAIXA)	16
INSCRIÇÃO NO PAVIMENTO ROTA DO CICLISTA - BICICLETAS E SETAS (CICLOFAIXA)	80
FAIXA DE PEDESTRE - (SISTEMA VIARIO HORIZONTAL)	66
INSCRIÇÃO NO PAVIMENTO - SETAS DIRECIONAIS (SISTEMA VIARIO HORIZONTAL)	68
PLACA DE PARE - R1 (SISTEMA VIARIO VERTICAL)	21
PLACA DE FAIXA DE PEDESTRE -A32b (SISTEMA VIARIO VERTICAL)	64
PLACA DE VALOCIDADE -R19 (SISTEMA VIARIO VERTICAL)	11
PLACA DE INICIO E FIM DE PISTA DUPLA -A42b (SISTEMA VIARIO VERTICAL)	2
PLACA DE ÁREA ESCOLAR - A33a(SISTEMA VIARIO VERTICAL)	2
PLACA DE PASSAGEM SINALIZADA DE ESCOLARES -A33b (SISTEMA VIARIO VERTICAL)	2
PLACA DE CRIANÇAS -A34 (SISTEMA VIARIO VERTICAL)	2
PLACA DE PONTE ESTREITA - A22(SISTEMA VIARIO VERTICAL)	2
PLACA DE PASSAGEM SINALIZADA DE CICLISTA -A30b (SISTEMA VIARIO VERTICAL)	11
PLACA DE CIRCULAÇÃO EXCLUSIVA DE CICLISTA -R34 (SISTEMA VIARIO VERTICAL)	14

- 1 - FAIXA BRANCA DE 20cm
- 2 - FAIXA VERMELHA DE 10cm
- 3 - FAIXA AMARELA DE 10cm
- 4 - FAIXA BRANCA DE 10cm

PLANTA BAIXA - TRECHO 09/09
 ESC: 1/1000



QUADRO DE RUAS A PAVIMENTAR

LOGRADOURO	LARGURA (m)	EXTENSÃO (m)	ÁREA (m²)
AV. MARECHAL RONDON	8,00	4.025,26	4.025,26
TOTAL		4.025,26	

COORDENADAS:
 INICIO: N= 8° 1'54.26"S
 E= 50° 1'5.57"O
 FINAL: N= 8° 2'28.77"S
 E= 49°59'14.33"O

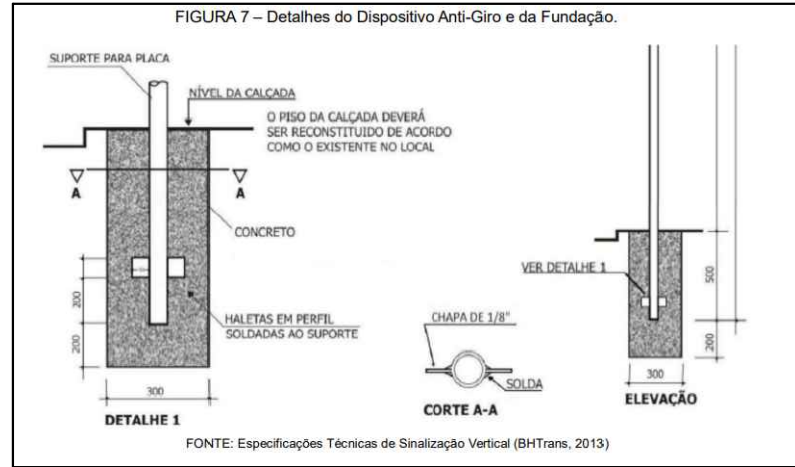
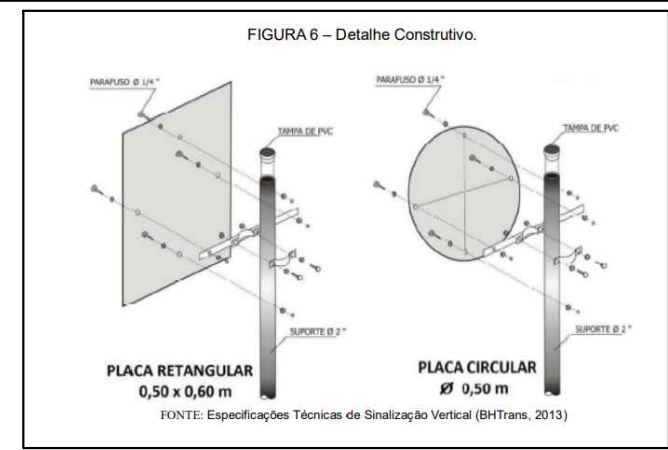
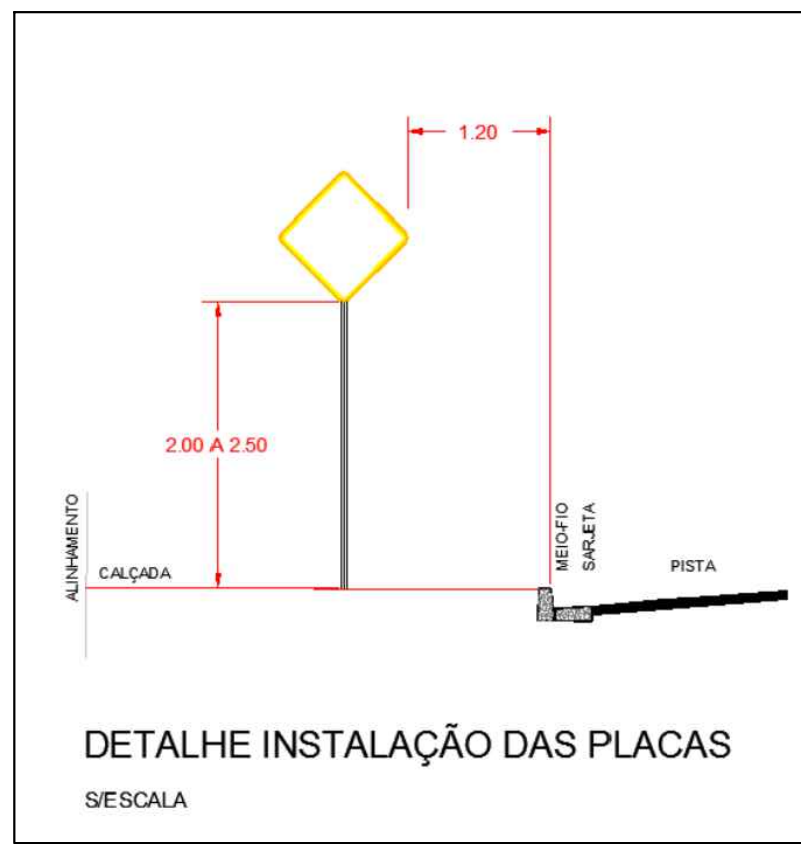
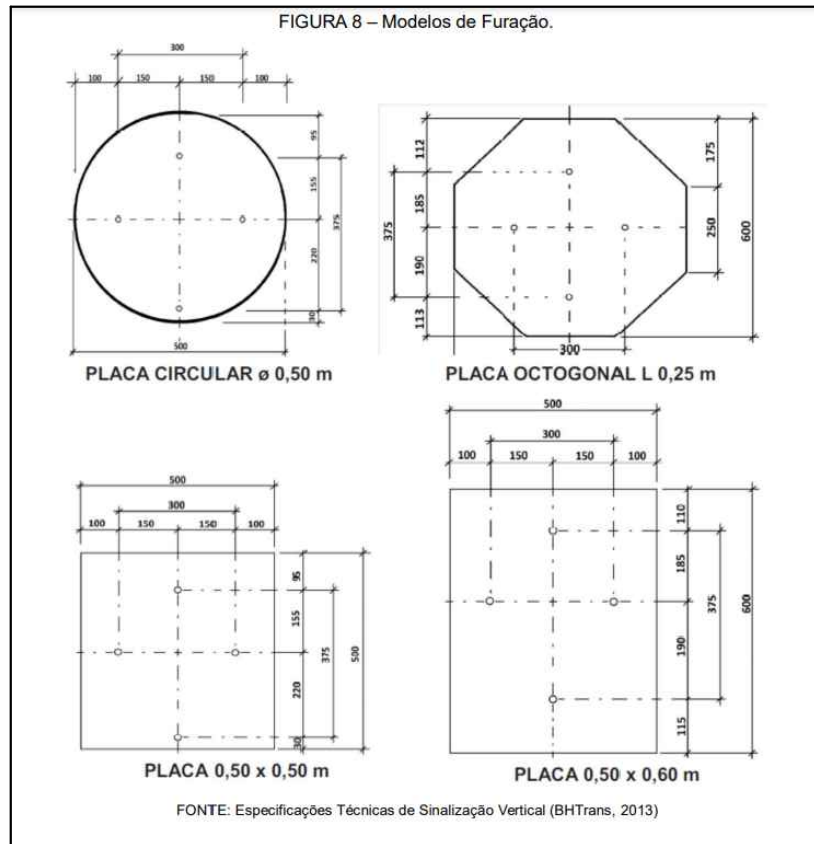
LEGENDA:
 PAVIMENTAÇÃO ASFÁLTICA
 GREIDE DO PROJETO - PERFIL

LOCALIZAÇÃO - TRECHO - 09

REDEÇÃO
PREFEITURA

PREFEITURA MUNICIPAL DE REDEÇÃO
R. Garantã, 80 - Vila Paulista, Redenção - Pará - CEP.: 68552-220

PAVIMENTAÇÃO ASFÁLTICA AV. MARECHAL RONDO		ENDEREÇO DA OBRA: AV. MARECHAL RONDO BARRIO JARDIM LUCENA CEP: 68555-002	
PROJETO: PAVIMENTAÇÃO	CONTEUDO: PLANTA BAIXA - PERFIL CICLOFAIXA	STATUS: <input checked="" type="checkbox"/> EXECUTIVO <input type="checkbox"/> BÁSICO <input type="checkbox"/> APROVADO <input type="checkbox"/> LICITAÇÃO <input type="checkbox"/> LIBERADO P/ OBRA <input type="checkbox"/> EXECUTADO	
COORDENADOR DE PROJETO: LEANDRO R. VELOSO TOPOGRAFIA	DATA: ABRIL/2022	ESCALA: INDICADA	
PROPRIETÁRIO DO PROJETO: PREFEITURA MUNICIPAL DE REDEÇÃO CNPJ: 04.144.180/0001-21 MARCÉLO FRANÇA BORGES CPF: 448.088.614-20	SECRETARIA DE OBRAS: JOSE WILKER MUNIZ DE SOUZA CPF: 643.468.233-15	ENR. RESP. ART: ENR. CIVIL JOSE ANTONIO NERY PALMEIRA CREA-PA 101283706-7	FRANCHA: SIN. 05/06



PLACA DE PASSAGEM SINALIZADA DE ESCOLARES -A33b



PLACA DE PARE - R1



PLACA DE ÁREA ESCOLAR - A33a



PLACA DE VALOCIDADE -R19



PLACA DE CIRCULAÇÃO EXCLUSIVA DE BICICLETAS -R34



PLACA DE FIM DE PISTA DUPLA -A42a E A42b



PLACA DE PONTE ESTREITA - A22



PLACA DE CRIANÇAS -A34



PLACA DE FAIXA DE PEDESTRE -A32b



PLACA DE PASSAGEM SINALIZADA DE CICLISTA -A30b

DESCRIÇÃO	QUANTIDADE
INSCRIÇÃO NO PAVIMENTO - PARE (CICLOFAIXA)	16
INSCRIÇÃO NO PAVIMENTO ROTA DO CICLISTA - BICICLETAS E SETAS (CICLOFAIXA)	78
FAIXA DE PEDESTRE - (SISTEMA VIARIO HORIZONTAL)	68
INSCRIÇÃO NO PAVIMENTO - SETAS DIRECIONAIS (SISTEMA VIARIO HORIZONTAL)	68
PLACA DE PARE - R1 (SISTEMA VIARIO VERTICAL)	22
PLACA DE FAIXA DE PEDESTRE -A32b (SISTEMA VIARIO VERTICAL)	64
PLACA DE VALOCIDADE -R19 (SISTEMA VIARIO VERTICAL)	8
PLACA DE INICIO E FIM DE PISTA DUPLA -A42a E A42b (SISTEMA VIARIO VERTICAL)	2
PLACA DE ÁREA ESCOLAR - A33a(SISTEMA VIARIO VERTICAL)	2
PLACA DE PASSAGEM SINALIZADA DE ESCOLARES -A33b (SISTEMA VIARIO VERTICAL)	2
PLACA DE CRIANÇAS -A34 (SISTEMA VIARIO VERTICAL)	2
PLACA DE PONTE ESTREITA - A22(SISTEMA VIARIO VERTICAL)	2
PLACA DE PASSAGEM SINALIZADA DE CICLISTA -A30b (SISTEMA VIARIO VERTICAL)	12
PLACA DE CIRCULAÇÃO EXCLUSIVA DE BICICLETAS -A34 (SISTEMA VIARIO VERTICAL)	14

REDEÇÃO PREFEITURA MUNICIPAL DE REDEÇÃO
R. Garantã, 80 - Vila Paulista, Redenção - Pará - CEP.: 68552-220

OBRA: PAVIMENTAÇÃO ASFÁLTICA AV. MARECHAL RONDON

ENDEREÇO DA OBRA: AV. MARECHAL RONDON, BARRO JARDIM LUCENA, CEP.: 68550-002

PROJETO: PAVIMENTAÇÃO CONTEÚDO: PLANTA BAIXA - PERFIL CICLOFAIXA STATUS: EXECUTIVO BÁSICO APROVADO LICITAÇÃO LIBERADO P/ OBRA EXECUTADO

COORDENADOR DE PROJETO: LEANDRO R. VELOSO DATA: ABRIL/2022 ESCALA: INDICADA

PROPRIETÁRIO DO PROJETO: PREFEITURA MUNICIPAL DE REDEÇÃO CUPA: 04.144.180/2009-21 MARCELO FRANÇA BORGES CPF: 448.088.614-20 SECRETARIA DE OBRAS: JOSE WILNER MUNIZ DE SOUZA CPF: 643.468.233-15 ENG. RESP. ART: ENG. CIVIL JOSE ANTONIO NERY PALMEIRA CREA-PA 101283706-7 FRANCHA: SIN. 06/06